DINAS KOMUNIKASI, INFORMATIKA, PERSANDIAN, DAN STATISTIK
KABUPATEN BARITO TIMUR

STATISTIK SEKTORAL
KABUPATEN BARITO TIMUR
2022

https://statistik.baritotimurkab.go.id/

Statistik Sektoral Kabupaten Barito Timur 2022

ISBN: 978-623-96971-1-2

Ukuran Buku: 14,8 x 21 cm
Jumlah Halaman: xxx + 415 halaman

Naskah:
Dinas Komunikasi, Informatika, Persandian dan Statistik
Kabupaten Barito Timur

Penyunting:
Dinas Komunikasi, Informatika, Persandian dan Statistik
Kabupaten Barito Timur

Tata Letak, Gambar Kulit, dan Infografis*:*
Dinas Komunikasi, Informatika, Persandian dan Statistik
Kabupaten Barito Timur

Gambar Cover:
Anggrek Hitam *(coelogyne pandurata)* di Taman Hutan Rakyat Anggrek Hitam Murutuwu - Foto oleh Dinas Kebudayaan, Pariwisata, Kepemudaan, dan Olahraga Kabupaten Barito Timur (https://visitbartim.com/gallery-foto.html)

Diterbitkan oleh:
©Dinas Komunikasi, Informatika, Persandian dan Statistik
Kabupaten Barito Timur

Dicetak oleh:
Dinas Komunikasi, Informatika, Persandian dan Statistik
Kabupaten Barito Timur Timur

Ilustrasi:
www.freepik.com dan www.flaticon.com

Dilarang mengumumkan, mendistribusikan, mengomunikasikan, dan/atau menggandakan sebagian atau seluruh isi buku ini untuk tujuan komersial tanpa izin tertulis dari Dinas Komunikasi, Informatika, Persandian, dan Statistik Kabupaten Barito Timur

https://statistik.baritotimurkab.go.id/

TIM PENYUSUN

Pengarah/Pembina	: Drs. Dwi Aryanto
Koordinator Teknis	: Ari Opu Pahandrian Migang, ST
Naskah & Analisis Data	: Fredisen Madianu, S.Kom
Input Data	: M. Azwar Rudini, S.AP
Infografis	: Fredisen Madianu, S.Kom
Tata Letak	: 1. Fredisen Madianu, S.Kom 2. M. Azwar Rudini, S.AP
Gambar Kulit	: Fredisen Madianu, S.Kom
Penyunting/Editor	: Ari Opu Pahandrian Migang, ST

https://statistik.bartotimurkab.go.id/

https://statistik.baritotimurkab.go.id/

PETA ADMINISTRASI KABUPATEN BARITO TIMUR

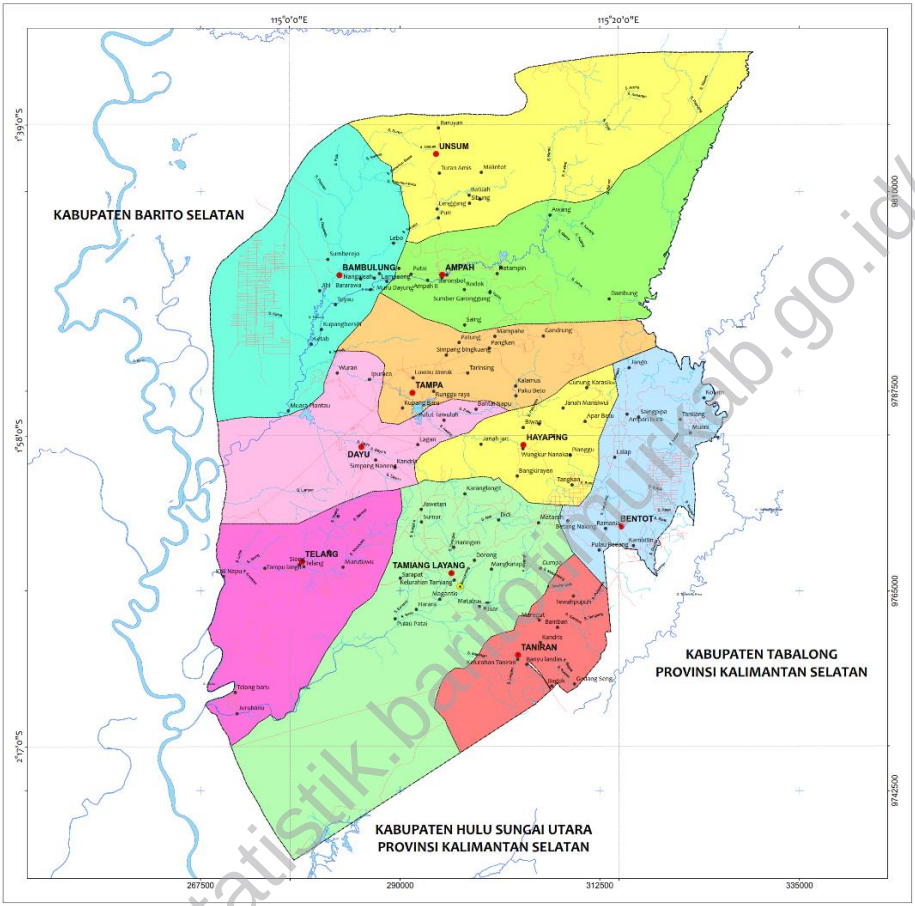

PEMERINTAH KABUPATEN BARITO TIMUR
BADAN PERENCANAAN DAN PEMBANGUNAN DAERAH (BAPPEDA)

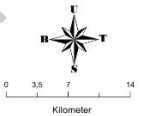

SKALA 1 : 130.000

KETERANGAN

- Ibukota Kabupaten
- Ibukota Kecamatan
- Desa
- Jalan
- Batas Kabupaten
- Batas Kecamatan
- Batas Provinsi
- Sungai
- Danau
- Sungai Besar

Kecamatan

- Awang
- Banua Lima
- Dusun Tengah
- Dusun Timur
- Karusen Janang
- Paju Epat
- Paku
- Patangkep Tutui
- Pematang karau
- Raren Batuah

PETA SITUASI

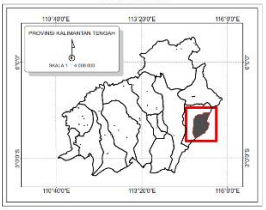

Proyeksi : Transverse Mercator
Sistem Grid : Geografis dan Universal Transverse Mercator
Zona : 50 Selatan
Datum : WGS 1984

Sumber Peta :

- Peta Rupa Bumi Indonesia, Skala 1 : 50.000, Terbitan Bakosurtanal Tahun 1999 dikompilasi dengan Citra ALOS Tahun 2012

Catatan :
Batas Administrasi (Provinsi, Kabupaten, Kecamatan) Masih Berupa Batas Indikatif

https://statistik.baritotimurkab.go.id/

https://statistik.baritotimurkab.go.id/

BUPATI BARITO TIMUR
2018-2023

Dr. Ampera A.Y Mebas, SE., MM

https://statistik.baritotimurkab.go.id/

https://statistik.baritotimurkab.go.id/

WAKIL BUPATI BARITO TIMUR
2018-2023

Habib Said Abdul Saleh

https://statistik.baritotimurkab.go.id/

https://statistik.baritotimurkab.go.id/

KATA PENGANTAR

Buku "***Statistik Sektoral Kabupaten Barito Timur 2022***" merupakan buku yang diterbitkan secara berkala oleh Dinas Komunikasi, Informatika, Persandian, dan Statistik Kabupaten Barito Timur. Buku ini menyajikan data yang bersumber dari kompilasi data-data statistik sektoral di Organisasi Perangkat Daerah Pemerintah Kabupaten Barito Timur dan instansi lain sampai tahun 2021.

Penghargaan dan ucapan terima kasih yang tulus kami sampaikan kepada segenap instansi pemerintah di lingkungan Pemerintah Kabupaten Barito Timur yang telah berkenan menyampaikan data dan informasi hingga terwujudnya buku ini. Kerjasama yang telah terbina selama ini, senantiasa kami ingin terus tingkatkan di masa mendatang.

Buku ini tentunya masih mengandung berbagai keterbatasan. Kritik dan saran dari semua pihak sangat diharapkan untuk perbaikan dan kesempurnaan publikasi yang akan datang. Kritik dan saran dapat dialamatkan ke: *diskominfosantik@baritotimurkab.go.id*. Kepada semua pihak yang telah ikut terlibat dalam penyusunan buku ini kami mengucapkan banyak terima kasih dan semoga Tuhan Yang Maha Esa memberkahi kita semua.

Harapan kami semoga buku ini dapat memberikan gambaran terhadap Kabupaten Barito Timur dalam menyusun perencanaan dan melaksanakan pembangunan serta berbagai kajian ilmiah.

Tamiang Layang, 19 Juli 2022
KEPALA DINAS KOMUNIKASI, INFORMATIKA,
PERSANDIAN, DAN STATISTIK
KABUPATEN BARITO TIMUR

Telah ditandatangani secara elektronik oleh

Drs. DWI ARYANTO
NIP. 196605271992031007

https://statistik.baritotimurkab.go.id/

Balai Sertifikasi Elektronik

Dokumen ini di tandatangani menggunakan sertifikat elektronik dari Balai Sertifikasi Elektronik (BSrE), integrasi sistem esign Bidang Persandian dan Statistik Diskominfosantik Kab.Barito Timur

SINOPSIS

Dinas Komunikasi, Informatika, Persandian, dan Statistik (Diskominfosantik) Kabupaten Barito Timur memiliki kewenangan sebagai wali data statistik sektoral di tingkat Kabupaten Barito Timur. Kewenangan tersebut berdasarkan tindak lanjut dari Peraturan Presiden (Perpres) Nomor 39 Tahun 2019 Tentang Satu Data Indonesia. Sebagai wali data, Diskominfosantik melakukan pengumpulan data-data statistik sektoral untuk kemudian dimuat dalam bentuk buku yang berjudul Statistik Sektoral Kabupaten Barito Timur.

Buku Statistik Sektoral Kabupaten Barito Timur diterbitkan setiap tahun dan berisi data-data dari Satuan Organisasi Perangkat Daerah (SOPD) Kabupaten Barito Timur. Data-data tersebut dapat digunakan dalam perencanaan dan evaluasi pembangunan di Kabupaten Barito Timur. Buku tersebut juga bertujuan untuk memperkuat Sistem Statistik Nasional (SSN) sehingga dalam setiap pengambilan keputusan yang dilakukan oleh pemerintah dapat mengacu kepada data-data yang sudah tersedia dari seluruh SOPD di Kabupaten Barito Timur.

https://statistik.baritotimurkab.go.id/

DAFTAR ISI

Halaman

KATA PENGANTAR ..... **xi**

SINOPSIS ..... **xii**

DAFTAR ISI ..... **xiii**

DAFTAR TABEL ..... **xv**

PENJELASAN UMUM ..... **xxix**

1 DATA UMUM **1**

1.1. GEOGRAFI DAN IKLIM 5

1.2. PEMERINTAHAN 17

1.3. DEMOGRAFI 49

2 SOSIAL **67**

2.1. KESEHATAN 71

2.2. PENDIDIKAN 103

2.3. AGAMA 123

2.4. OLAHRAGA 127

3 SUMBER DAYA ALAM **137**

3.1. PERTANIAN 141

3.2. PERKEBUNAN 169

3.3. PERIKANAN 179

3.4. PETERNAKAN 195

3.5. ENERGI 207

3.6. LINGKUNGAN HIDUP 213

https://statistik.baritotimurkab.go.id/

4 INFRASTRUKTUR 221
4.1. PERUMAHAN DAN PERMUKIMAN 227
4.2. TRANSPORTASI 233
4.3. PARIWISATA 247
4.4. TELEKOMUNIKASI DAN INFORMATIKA 265
4.5. PERPUSTAKAAN 287
4.6. PEMBANGUNAN DESA 291
5 INDUSTRI, KOPERASI, DAN KEUANGAN 299
5.1. INDUSTRI 303
5.2. KOPERASI 315
5.3. KEUANGAN PEMERINTAH 321
5.4. PERBANKAN 349
6 POLITIK, HUKUM, DAN PENANGGULANGAN BENCANA 353
6.1. POLITIK 357
6.2. HUKUM 369
6.3. PENANGGULANGAN BENCANA 375
6.4. KEAMANAN 383
7 PERIZINAN DAN INVESTASI 389
7.1. PERIZINAN 393
7.2. INVESTASI 411

https://statistik.baritotimurkab.go.id/

DAFTAR TABEL

Halaman

1 DATA UMUM 1

1.1. GEOGRAFI DAN IKLIM 5

1.1.1 Luas Daerah Menurut Kecamatan di Kabupaten Barito Timur, 2021 7

1.1.2 Batas Wilayah Kabupaten Barito Timur, 2021 8

1.1.3 Daftar Nama Desa/Kelurahan di Kabupaten Barito Timur, 2021 9

1.1.4 Rata-rata Suhu dan Kelembaban Udara Menurut Bulan di Kabupaten Barito Timur, 2021 13

1.1.5 Rata-Rata Tekanan Udara, Kecepatan Angin, Arah Angin dan Penyinaran Matahari Menurut Bulan di Kabupaten Barito Timur, 2021 14

1.1.6 Jumlah Curah Hujan dan Hari Hujan Menurut Bulan di Kabupaten Barito Timur, 2021 15

1.2. PEMERINTAHAN 17

1.2.1 Jumlah Desa/Kelurahan Menurut Kecamatan di Kabupaten Barito Timur, 2019-2021 19

1.2.2 Jumlah Rukun Tetangga (RT) dan Rukun Warga (RW) Menurut Kecamatan di Kabupaten Barito Timur, 2021 20

1.2.3 Jumlah Rukun Tetangga (RT) dan Rukun Warga (RW) Menurut Desa di Kabupaten Barito Timur, 2021 21

1.2.4 Jumlah Pegawai Negeri Sipil Daerah Menurut Jabatan dan Jenis Kelamin di Kabupaten Barito Timur, 2020 dan 2021 25

1.2.5 Jumlah Pegawai Negeri Sipil Daerah Menurut Tingkat Pendidikan dan Jenis Kelamin di Kabupaten Barito Timur, 2020 dan 2021 27

1.2.6 Jumlah Pegawai Negeri Sipil Daerah Menurut Tingkat Kepangkatan dan Jenis Kelamin di Kabupaten Barito Timur, 2020 dan 2021 29

1.2.7 Jumlah Pegawai Negeri Sipil Daerah Menurut Dinas/Instansi Pemerintah dan Jenis Kelamin di Kabupaten Barito Timur, 2021 31

https://statistik.baritotimurkab.go.id/

1.2.8 Jumlah Pegawai Negeri Sipil Daerah Menurut Dinas/Instansi Pemerintah dan Tingkat Pendidikan di Kabupaten Barito Timur, 2021 37

1.2.9 Jumlah Pegawai Negeri Sipil Daerah yang Pensiun berdasarkan Jenis Pensiun dan Tahun Pensiun di Pemerintah Kabupaten Barito Timur (Orang), 2019–2021 43

1.2.10 Jumlah Pegawai Negeri Sipil Daerah Mutasi Masuk dan Mutasi Keluar di Pemerintah Kabupaten Barito Timur (Orang), 2020-2021 44

1.2.11 Jumlah Auditor pada Kantor Inspektorat Kabupaten Barito Timur, 2018-2021 45

1.2.12 Jumlah Laporan dan Rekomendasi yang Dikeluarkan Inspektorat Kabupaten Barito Timur, 2019-2021 46

1.2.13 Data Urusan Pemerintahan Daerah pada Sekretariat Daerah Kabupaten Barito Timur, 2020-2021 47

1.3. DEMOGRAFI 49

1.3.1 Jumlah Penduduk, Laju Pertumbuhan Penduduk, Persentase Penduduk Menurut Kecamatan di Kabupaten Barito Timur, Desember 2020 dan Desember 2021 51

1.3.2 Jumlah Penduduk Menurut Kelompok Umur dan Jenis Kelamin di Kabupaten Barito Timur, Desember 2021 52

1.3.3 Jumlah Penduduk Menurut Jenis Kelamin, dan Rasio Jenis Kelamin Menurut Kecamatan di Kabupaten Barito Timur, Desember 2021 53

1.3.4 Jumlah Kepala Keluarga Menurut Jenis Kelamin Kepala Keluarga dan Kecamatan di Kabupaten Barito Timur, Desember 2021 54

1.3.5 Jumlah Penduduk Menurut Kecamatan dan Agama yang Dianut di Kabupaten Barito Timur, Desember 2021 55

1.3.6 Jumlah Penduduk Berdasarkan Kepemilikan Akta Kelahiran Menurut Kecamatan di Kabupaten Barito Timur, Desember 2021 57

1.3.7 Jumlah Penduduk Berstatus Kawin Berdasarkan Kepemilikan Akta Perkawinan Menurut Kecamatan di Kabupaten Barito Timur, Desember 2021 58

1.3.8 Jumlah Penduduk Berstatus Cerai Berdasarkan Kepemilikan Akta Perceraian Menurut Kecamatan di Kabupaten Barito Timur, Desember 2021 59

https://statistik.baritotimurkab.go.id/

1.3.9 Jumlah Akta Kematian Menurut Kecamatan di Kabupaten Barito Timur, Desember 2021 60

1.3.10 Rasio Ketergantungan Penduduk Kabupaten Barito Timur, Desember 2021 61

1.3.11 Jumlah Penduduk Menurut Jenis Kelamin dan Menurut Desa/Kelurahan di Kabupaten Barito Timur, Desember 2021 62

2 SOSIAL 67

2.1. KESEHATAN 71

2.1.1 Jumlah Sarana Kesehatan di Kabupaten Barito Timur (Unit), 2020 dan 2021 73

2.1.2 Jumlah Tenaga Medis di Fasilitas Kesehatan di Kabupaten Barito Timur, 2021 75

2.1.3 Jumlah Dokter Spesialis Menurut Keahlian di Rumah Sakit Umum Daerah, 2021 79

2.1.4 Jumlah Ruang dan Ranjang Menurut Jenis Ruang Perawatan di Rumah Sakit Umum Daerah, 2021 80

2.1.5 Jumlah Tenaga Kesehatan Pada Rumah Sakit Umum Daerah di Kabupaten Barito Timur, 2021 81

2.1.6 Jumlah Persalinan Hidup dan Persalinan Mati Menurut Kecamatan di Kabupaten Barito Timur, 2021 82

2.1.7 Jumlah Kasus 10 Penyakit Terbanyak di Kabupaten Barito Timur, 2021 83

2.1.8 Jumlah Bayi Lahir, Bayi Berat Badan Lahir Rendah (BBLR), BBLR Dirujuk, dan Bergizi Buruk Menurut Kecamatan di Kabupaten Barito Timur, 2021 84

2.1.9 Jumlah Ibu Hamil, Melakukan Kunjungan K1, Melakukan Kunjungan K4, Kurang Energi Kronis (KEK), dan Mendapat Zat Besi (Fe) di Kabupaten Barito Timur, 2013-2021 85

2.1.10 Jumlah Kasus HIV/AIDS, IMS, DBD, Diare, TB, dan Malaria Menurut Kecamatan di Kabupaten Barito Timur, 2021 86

2.1.11 Jumlah Kunjungan Pasien Baru Rawat Jalan, Rawat Inap, Dan Kunjungan Gangguan Jiwa pada Puskesmas di Kabupaten Barito Timur, 2021 87

2.1.12 Jumlah Kunjungan Pasien Baru Rawat Jalan, Rawat Inap, Dan Kunjungan Gangguan Jiwa pada Rumah Sakit di Kabupaten Barito Timur, 2020-2021 90

https://statistik.baritotimurkab.go.id/

2.1.13 Jumlah Pasangan Usia Subur (PUS) dan Peserta KB Aktif Menurut Kecamatan di Kabupaten Barito Timur, 2021 91

2.1.14 Jumlah Data Stunting Balita Menurut Desa di Kabupaten Barito Timur, 2021 93

2.1.15 Penanganan Tindak Kekerasan Terhadap Perempuan di Kabupaten Barito Timur, 2016-2021 97

2.1.16 Penanganan Tindak Kekerasan Terhadap Anak di Kabupaten Barito Timur, 2016-2020 98

2.1.17 Data Strategis Pemberdayaan Perempuan, Perlindungan Anak, dan KB di Kabupaten Barito Timur, 2020 99

2.2. PENDIDIKAN..... 103

2.2.1 Jumlah Sekolah, Guru, dan Murid Taman Kanak-Kanak (TK) di Bawah Kementerian Pendidikan dan Kebudayaan Menurut Kecamatan di Kabupaten Barito Timur, 2021/2022 Genap 105

2.2.2 Jumlah Sekolah, Guru, dan Murid Sekolah Dasar (SD) di Bawah Kementerian Pendidikan dan Kebudayaan Menurut Kecamatan di Kabupaten Barito Timur, 2021/2022 Genap 108

2.2.3 Jumlah Sekolah, Guru, dan Murid Sekolah Menengah Pertama (SMP) di Bawah Kementerian Pendidikan dan Kebudayaan Menurut Kecamatan di Kabupaten Barito Timur, 2021/2022 Genap 111

2.2.4 Jumlah Sekolah, Guru, dan Murid Sekolah Menengah Atas (SMA) di Bawah Kementerian Pendidikan dan Kebudayaan Menurut Kecamatan di Kabupaten Barito Timur, 2021/2022 Genap 114

2.2.5 Jumlah Sekolah, Guru, dan Murid Sekolah Menengah Kejuruan (SMK) di Bawah Kementerian Pendidikan dan Kebudayaan Menurut Kecamatan di Kabupaten Barito Timur, 2021/2022 Genap 117

2.2.6 Jumlah Sekolah, Guru, dan Murid Sekolah Luar Biasa (SLB) di Bawah Kementerian Pendidikan dan Kebudayaan Menurut Kecamatan di Kabupaten Barito Timur, 2021/2022 Genap 120

2.3. AGAMA..... 123

2.3.1 Jumlah Tempat Peribadatan Menurut Kecamatan di Kabupaten Barito Timur, 2021 125

2.4. OLAHRAGA 127

https://statistik.bartotimurkab.go.id/

2.4.1 Jumlah Atlet Berprestasi Menurut Cabang Olahraga di Kabupaten Barito Timur, 2021 129

2.4.2 Jumlah Tenaga Keolahragaan yang Memiliki Lisensi Menurut Cabang Olahraga di Kabupaten Barito Timur, 2021 130

2.4.3 Daftar Organisasi Keolahragaan di Kabupaten Barito Timur, 2021 131

2.4.4 Daftar Klub-klub Olahraga di Kabupaten Barito Timur, 2021 133

2.4.5 Data Sarana dan Prasarana Olahraga Menurut Jenisnya di Kabupaten Barito Timur, 2021 135

3 SUMBER DAYA ALAM 137

3.1. PERTANIAN 141

3.1.1 Luas Panen, Produksi, dan Produktivitas Padi[1] di Kabupaten Barito Timur, 2018-2021 142

3.1.2 Produksi Padi (Padi Sawah + Padi Ladang) Menurut Kecamatan di Kabupaten Barito Timur, 2021 143

3.1.3 Luas Baku Lahan yang Berpotensi untuk Pengembangan padi lokal Siam Busu di Kabupaten Barito Timur, 2021 146

3.1.4 Luas Panen dan Produksi Palawija menurut Kecamatan di Kabupaten Barito Timur, 2021 147

3.1.5 Luas Panen Tanaman Sayuran Menurut Kecamatan dan Jenis Tanaman (ha) di Kabupaten Barito Timur, 2020 dan 2021 149

3.1.6 Produksi Tanaman Sayuran Menurut Kecamatan dan Jenis Tanaman (kuintal) di Kabupaten Barito Timur, 2019 dan 2021 151

3.1.7 Luas Panen Tanaman Sayuran dan Buah-Buahan Semusim Menurut Jenis Tanaman (ha) di Kabupaten Barito Timur, 2019-2021 153

3.1.8 Produksi Tanaman Sayuran dan Buah-Buahan Semusim Menurut Jenis Tanaman (kuintal) di Kabupaten Barito Timur, 2019-2021 155

3.1.9 Produksi Buah-Buahan Menurut Kecamatan dan Jenis Tanaman (Kuintal) di Kabupaten Barito Timur, 2020 dan 2021 157

3.1.10 Produksi Buah-Buahan dan Sayuran Tahunan Menurut Jenis Tanaman (Kuintal) di Kabupaten Barito Timur, 2019-2021 159

3.1.11 Luas Panen Tanaman Biofarmaka Menurut Kecamatan dan Jenis Tanaman (m^2) di Kabupaten Barito Timur, 2020 dan 2021 161

https://statistik.baritotimurkab.go.id/

3.1.12 Produksi Tanaman Biofarmaka Menurut Kecamatan dan Jenis Tanaman (kg) di Kabupaten Barito Timur, 2020 dan 2021 163

3.1.13 Luas Panen Tanaman Biofarmaka Menurut Jenis Tanaman (m^2) di Kabupaten Barito Timur, 2020 dan 2021 165

3.1.14 Produksi Tanaman Biofarmaka Menurut Jenis Tanaman (kg) di Kabupaten Barito Timur, 2020 dan 2021 166

3.1.15 Skor Pola Pangan Harapan (PPH) berdasarkan Neraca Bahan Makanan di Kabupaten Barito Timur, 2021 167

3.2. PERKEBUNAN 169

3.2.1 Luas Areal Tanaman Perkebunan[1] Menurut Kecamatan dan Jenis Tanaman di Kabupaten Barito Timur (Ha), 2021 171

3.2.2 Produksi Tanaman Perkebunan Menurut Kecamatan dan Jenis Tanaman di Kabupaten Barito Timur (ton), 2021 173

3.2.3 Jumlah Petani Pemilik Tanaman Perkebunan Rakyat di Kabupaten Barito Timur Menurut Jenis Tanaman dan Kecamatan, 2021 175

3.2.4 Penyaluran Bibit yang Dilakukan Oleh Dinas Pertanian Menurut Jenis Tanaman (dalam pohon) di Kabupaten Barito Timur, 2021 177

3.2.5 Rata-rata Harga Eceran Hasil Perkebunan Rakyat di Kabupaten Barito Timur (Rupiah), 2021 178

3.3. PERIKANAN 179

3.3.1 Jumlah Rumah Tangga Perikanan (RTP) Tangkap Menurut Kecamatan dan Subsektor di Kabupaten Barito Timur, 2020 dan 2021 181

3.3.2 Produksi Perikanan Tangkap Menurut Kecamatan dan Subsektor di Kabupaten Barito Timur (Kg), 2020 dan 2021 182

3.3.3 Jumlah Rumah Tangga Perikanan (RTP) Budidaya Menurut Kecamatan dan Jenis Budidaya di Kabupaten Barito Timur, 2021 183

3.3.4 Produksi Perikanan Budidaya Menurut Kecamatan dan Tempat Pemeliharaan di Kabupaten Barito Timur (Kg), 2021 184

3.3.5 Jumlah Perahu/Kapal Menurut Kecamatan dan Jenis Kapal di Kabupaten Barito Timur, 2021 185

3.3.6 Banyaknya Perahu/Kapal Penangkapan Ikan dan Alat Penangkap Ikan Menurut Jenis dan Kecamatan di Kabupaten Barito Timur, 2021 186

https://statistik.baritotimurkab.go.id/

3.3.7 Produksi Ikan Basah/Segar dan Awetan Menurut Jenis di Kabupaten Barito Timur (Kg), 2021 189

3.3.8 Produksi Perikanan Menurut Kecamatan di Kabupaten Barito Timur (kg), 2021 190

3.3.9 Produksi Perikanan Tangkap di Perairan Umum Menurut Jenis Perairan dan Kecamatan di Kabupaten Barito Timur (Kg), 2021 192

3.3.10 Banyaknya Sarana/Tempat[1] Pemeliharaan Ikan Menurut Jenisnya dan Kecamatan di Kabupaten Barito Timur, 2021 193

3.3.11 Luas Areal Budidaya Ikan Menurut Jenisnya dan Kecamatan di Kabupaten Barito Timur, 2021 194

3.4. PETERNAKAN 195

3.4.1 Populasi Ternak Menurut Kecamatan dan Jenis Ternak (ekor) di Kabupaten Barito Timur, 2020 dan 2021 197

3.4.2 Populasi Unggas Menurut Kecamatan dan Jenis Unggas (ekor) di Kabupaten Barito Timur, 2020 dan 2021 200

3.4.3 Produksi Daging Ternak Menurut Jenis Ternak (kg) di Kabupaten Barito Timur, 2020 dan 2021 202

3.4.4 Produksi Daging Unggas Menurut Jenis Unggas (kg) di Kabupaten Barito Timur, 2020 dan 2021 203

3.4.5 Produksi Telur Unggas dan Susu Sapi menurut Jenis Ternak (kg) di Kabupaten Barito Timur, 2020 dan 2021 204

3.4.6 Jumlah Ternak yang Dipotong Menurut Jenis Ternak (ekor) di Kabupaten Barito Timur, 2020 dan 2021 205

3.4.7 Jumlah Unggas yang Dipotong Menurut Jenis Unggas (ekor) di Kabupaten Barito Timur, 2020 dan 2021 206

3.5. ENERGI 207

3.5.1 Banyaknya Pelanggan dan Daya Terpasang di Kabupaten Barito Timur, 2013-2021 209

3.5.2 Jumlah Pelanggan Listrik Menurut Kecamatan di Kabupaten Barito Timur, 2019-2021 210

3.5.3 Jumlah Pelanggan dan Air yang Disalurkan Menurut Kecamatan di Kabupaten Barito Timur, 2021 211

https://statistik.baritotimurkab.go.id/

3.5.4 Jumlah Pelanggan dan Air yang Disalurkan Menurut Jenis Pelanggan di Kabupaten Barito Timur, 2021 212

3.6. LINGKUNGAN HIDUP 213

3.6.1 Jumlah Truk Sampah di Kabupaten Barito Timur, 2016-2021 215

3.6.2 Jumlah Tempat Pembuangan Sampah Sementara (TPS) Menurut Jenis di Kabupaten Barito Timur, 2013-2021 216

3.6.3 Daya Dukung Energi Pangan Kabupaten Barito Timur, 2021 217

3.6.4 Daya Dukung Air Kabupaten Barito Timur, 2021 218

3.6.5 Data Strategis Lingkungan Hidup di Kabupaten Barito Timur, 2016-2021 219

4 INFRASTRUKTUR 221

4.1. PERUMAHAN DAN PERMUKIMAN 227

4.1.1 Jumlah Rumah Tidak Layak Huni (RTLH) di Kabupaten Barito Timur, 2018-2021 229

4.1.2 Jumlah Rumah Tidak Layak Huni (RTLH) Menurut Kecamatan di Kabupaten Barito Timur, 2021 230

4.1.3 Jumlah Pembangunan Rumah Perumnas di Kabupaten Barito Timur, 2018-2021 231

4.1.4 Capaian Bidang Pekerjaan Umum di Kabupaten Barito Timur, 2016-2021232

4.2. TRANSPORTASI 233

4.2.1 Panjang Jalan Menurut Kecamatan dan Pemerintahan yang Berwenang Mengelolanya di Kabupaten Barito Timur (km), 2021 235

4.2.2 Panjang Jalan Menurut Kecamatan dan Jenis Permukaan Jalan di Kabupaten Barito Timur (km), 2021 236

4.2.3 Panjang Jalan Kabupaten Menurut Kecamatan dan Jenis Permukaan Jalan di Kabupaten Barito Timur (km), 2021 237

4.2.4 Panjang Jalan Menurut Kondisi Jalan dan Kecamatan di Kabupaten Barito Timur (km), 2021 238

4.2.5 Panjang Jalan Kabupaten Menurut Kondisi Jalan dan Kecamatan di Kabupaten Barito Timur (km), 2021 239

4.2.6 Panjang Jalan Menurut Jenis Permukaan, Kondisi Jalan, dan Kelas Jalan (km) Di Kabupaten Barito Timur, 2020-2021 240

https://statistik.baritotimurkab.go.id/

4.2.7 Data Pengujian Kendaraan Bermotor Di Kabupaten Barito Timur, 2021 . 241

4.2.8 Jumlah Kapal Pedalaman yang Terdaftar Menurut Jenis Kapal, 2021 242

4.2.9 Kecelakaan Kapal Pedalaman, 2021 243

4.2.10 Banyaknya Kendaraan Air Menurut Kecamatan, 2021..... 244

4.2.11 Data Strategis Perhubungan di Kabupaten Barito Timur, 2016-2021..... 245

4.3. PARIWISATA..... 247

4.3.1 Jumlah Wisatawan Mancanegara dan Domestik di Kabupaten Barito Timur, 2018–2021..... 249

4.3.2 Jumlah Wisatawan ke Museum Lewu Hante Taniran Menurut Bulan di Kabupaten Barito Timur, 2021 250

4.3.3 Barang-barang Koleksi Museum Lewu Hante Taniran Kabupaten Barito Timur, 2021 251

4.3.4 Potensi Objek Wisata Menurut Kecamatan di Kabupaten Barito Timur, 2021 253

4.3.5 Potensi Situs Budaya Menurut Kecamatan di Kabupaten Barito Timur, 2021 255

4.3.6 Daftar Cagar Budaya* dan Diduga Cagar Budaya Peringkat Kabupaten di Kabupaten Barito Timur, 2021 257

4.3.7 Daftar Nama Sanggar Seni/Kelompok Kesenian Menurut Kecamatan di Kabupaten Barito Timur, 2021 260

4.3.8 Nama dan Alamat Hotel/Akomodasi Non Bintang di Kabupaten Barito Timur, 2021..... 262

4.4. TELEKOMUNIKASI DAN INFORMATIKA 265

4.4.1 Jumlah Kantor Pos Pembantu Menurut Kecamatan di Kabupaten Barito Timur, 2017-2021 267

4.4.2 Jumlah Menara BTS (*Base Transceiver Station*) dan Lokasi Desa/Kelurahan Menurut Kecamatan di Kabupaten Barito Timur, 2021 268

4.4.3 Jumlah Menara BTS Menurut Desa di Kabupaten Barito Timur, 2021..... 269

4.4.4 Jumlah Menara BTS Menurut Pemilik Menara di Kabupaten Barito Timur, 2021 271

https://statistik.baritotimurkab.go.id/

4.4.5 Jumlah Desa Tidak Ada Sinyal Selular/*Blank Spot* Menurut Kecamatan di Kabupaten Barito Timur, 2021 272

4.4.6 Data Jaringan Seluler Menurut Desa/Kelurahan Di Kabupaten Barito Timur, 2022 273

4.4.7 Jumlah Desa/Kelurahan Berdasarkan Kategori Jenis Jaringan Selular dan Kekuatan Sinyal Seluler Di Kabupaten Barito Timur, 2022 277

4.4.8 Desa/Kelurahan yang Sebagian Besar[1] Wilayahnya Belum Terjangkau Jaringan Selular 4G Di Kabupaten Barito Timur, 2022 278

4.4.9 Daftar Media Berdasarkan Jenis Media di Kabupaten Barito Timur, 2021282

4.4.10 Capaian Indikator Kinerja Urusan Komunikasi dan Informasi di Kabupaten Barito Timur, 2020 dan 2021 285

4.5. PERPUSTAKAAN 287

4.5.1 Jumlah Sarana dan Jumlah Pengunjung Perpustakaan Daerah[1] di Kabupaten Barito Timur, 2019-2021 289

4.5.2 Jumlah Pengunjung Perpustakaan Menurut Bulan dan Status Pengunjung di Kabupaten Barito Timur, 2021 290

4.6. PEMBANGUNAN DESA 291

4.6.1 Jumlah Desa Berdasarkan Status Indeks Desa Membangun (IDM) Menurut Kabupaten di Provinsi Kalimantan Tengah, 2021 293

4.6.2 Indeks Desa Membangun Menurut Desa di Kabupaten Barito Timur, 2021 294

5 INDUSTRI, KOPERASI, DAN KEUANGAN 299

5.1. INDUSTRI 303

5.1.1 Jumlah Perusahaan, Tenaga Kerja, Nilai Produksi, dan Nilai Aset Industri Kecil Menurut Klasifikasi Industri di Kabupaten Barito Timur, 2021..... 305

5.1.2 Jumlah Perusahaan dan Tenaga Kerja Industri Kecil Menurut Kecamatan di Kabupaten Barito Timur, 2020 dan 2021 306

5.1.3 Jumlah Perusahaan dan Tenaga Kerja Perusahaan Industri Kecil Menurut Jenis Industri, Kapasitas Produksi dan Jumlah Investasi di Kabupaten Barito Timur, 2021 307

https://statistik.baritotimurkab.go.id/

5.1.4 Jumlah Perusahaan Menurut Bentuk Badan Hukum yang Melakukan Registrasi di Kabupaten Barito Timur, 2018–2021 309

5.1.5 Jumlah Pedagang Menurut Kecamatan di Kabupaten Barito Timur, 2021310

5.1.6 Jumlah UMKM Berskala Mikro Menurut Kecamatan di Kabupaten Barito Timur, 2021 311

5.1.7 Data Strategis Urusan Tenaga Kerja, Transmigrasi, dan Perindustrian di Kabupaten Barito Timur, 2016-2021 312

5.2. KOPERASI 315

5.2.1 Jumlah Koperasi Menurut Jenis Koperasi dan Kecamatan di Kabupaten Barito Timur, 2021 317

5.2.2 Perkembangan Perkoperasian, 2021 318

5.2.3 Banyaknya Koperasi, Anggota serta Total Aset di Kabupaten Barito Timur, 2021 320

5.3. KEUANGAN PEMERINTAH 321

5.3.1 Laporan Realisasi Anggaran Pendapatan dan Belanja Daerah Pemerintah Kabupaten Barito Timur (Rp), 2020 323

5.3.2 Laporan Realisasi Anggaran Pendapatan dan Belanja Daerah Pemerintah Kabupaten Barito Timur (Rp), 2021 326

5.3.3 Target dan Realisasi Pendapatan Asli Daerah (PAD) Kabupaten Barito Timur (Rp), 2020–2021 329

5.3.4 Rekapilutasi Nilai Barang Milik Daerah Pemerintah Kabupaten Barito Timur Menurut Jenis Satuan Organisasi Perangkat Daerah dan Jenis Aset (Rp), Per Maret 2022 331

5.3.5 Pagu Dana Desa dan Alokasi Dana Desa di Kabupaten Barito Timur (Rp), Tahun Anggaran 2021 343

5.3.6 Jumlah Keluarga Penerima Manfaat (KPM) Bantuan Sosial Pemerintah Kabupaten Barito Timur, 2021 347

5.4. PERBANKAN 349

5.4.1 Jumlah Bank, Kantor Bank, Mesin ATM Menurut Jenis Bank di Kabupaten Barito Timur, 2021 351

https://statistik.bartotimurkab.go.id/

6 POLITIK, HUKUM, DAN PENANGGULANGAN BENCANA 353

6.1. POLITIK 357

6.1.1 Jumlah Anggota Dewan Perwakilan Rakyat Daerah Menurut Partai Politik dan Jenis Kelamin di Kabupaten Barito Timur, 2021 359

6.1.2 Jumlah Anggota DPRD Tingkat II Menurut Tingkat Pendidikan di Kabupaten Barito Timur, 2010-2021 360

6.1.3 Jumlah Suara Menurut Partai Politik dan Hasil Pemilu Tahun 2019 untuk Anggota Legislatif Kabupaten Barito Timur 361

6.1.4 Jumlah Pemilih/Suara Hasil Pemilihan Umum Tahun 2019 363

6.1.5 Nama dan Alamat Kantor Partai Politik di Kabupaten Barito Timur, 2021364

6.1.6 Jumlah Organisasi Masyarakat (Ormas) yang Terdaftar Menurut Jenis Organisasi di Kabupaten Barito Timur, 2018-2021 365

6.1.7 Jumlah Konflik yang Terdeksi Menurut Bidang Konflik di Kabupaten Barito Timur, 2021 366

6.1.8 Data Organisasi Kepemudaan yang Terdaftar di Kabupaten Barito Timur, 2018-2021 367

6.2. HUKUM 369

6.2.1 Jumlah Keputusan DPRD Menurut Jenisnya di Kabupaten Barito Timur, 2018-2020 371

6.2.2 Jumlah Peraturan Bupati yang Diterbitkan Menurut Tahun di Kabupaten Barito Timur, 2018-2021 372

6.2.3 Jumlah Permasalahan yang Disampaikan Delegasi Masyarakat Kepada DPRD Menurut Jenis Permasalahan di Kabupaten Barito Timur, 2019-2020 373

6.3. PENANGGULANGAN BENCANA 375

6.3.1 Jumlah Kejadian Bencana Menurut Jenis Bencana dan Kecamatan di Kabupaten Barito Timur, 2021 377

6.3.2 Data Wilayah Terdampak Bencana Menurut Jenis Bencana dan Kecamatan di Kabupaten Barito Timur, 2021 378

https://statistik.bartotimurkab.go.id/

6.3.3 Data Kejadian Kebakaran Hutan dan Lahan (Karhutla), Kebakaran Gedung/Bangunan Menurut Kecamatan di Kabupaten Barito Timur, 2021 379

6.3.4 Jumlah Armada dan Personil BPBD-PK Menurut Kecamatan di Kabupaten Barito Timur, 2021 380

6.3.5 Data Logistik BPBD-PK Menurut Jenis Barang Kabupaten Barito Timur, 2021 381

6.4. KEAMANAN 383

6.4.1 Jumlah Gangguan Ketentraman dan Ketertiban Umum Menurut Kecamatan di Kabupaten Barito Timur, 2021 385

6.4.2 Jumlah Gangguan Ketentraman dan Ketertiban Umum Menurut Jenis Gangguan di Kabupaten Barito Timur, 2021 386

6.4.3 Jumlah Pengaduan Ke Satpol PP Kabupaten Barito Timur menurut Bulan, 2021 387

6.4.4 Jumlah Anggota Satpol PP Kabupaten Barito Timur, 2021 388

7 PERIZINAN DAN INVESTASI 389

7.1. PERIZINAN 393

7.1.1 Jumlah Izin Mendirikan Bangunan (IMB) yang Diterbitkan Menurut Kecamatan di Kabupaten Barito Timur, 2020-2021 395

7.1.2 Jumlah Izin Mendirikan Bangunan (IMB) yang Diterbitkan Menurut Fungsi Bangunan di Kabupaten Barito Timur, 2020-2021 396

7.1.3 Jumlah Tanda Daftar Perusahaan (TDP) yang Diterbitkan Menurut Kecamatan di Kabupaten Barito Timur, 2020-2021 397

7.1.4 Jumlah Tanda Daftar Perusahaan (TDP) yang Diterbitkan Menurut Bulan di Kabupaten Barito Timur, 2020 398

7.1.5 Jumlah Tanda Daftar Perusahaan (TDP) Menurut Bentuk Badan Hukum di Kabupaten Barito Timur, 2020-2021 399

7.1.6 Jumlah Surat Izin Usaha Perdagangan (SIUP) yang Diterbitkan Menurut Lokasi Kecamatan Tempat Usaha di Kabupaten Barito Timur, 2020-2021400

7.1.7 Jumlah Surat Izin Usaha Perdagangan (SIUP) yang Diterbitkan Menurut Bulan di Kabupaten Barito Timur, 2020-2021 401

https://statistik.baritotimurkab.go.id/

7.1.8 Jumlah Surat Izin Usaha Perdagangan (SIUP) Menurut Bentuk Kelembagaan di Kabupaten Barito Timur, 2020-2021 402

7.1.9 Jumlah Surat Izin Tempat Usaha (SITU) yang Diterbitkan Menurut Lokasi Kecamatan Tempat Usaha di Kabupaten Barito Timur, 2020-2021..... 403

7.1.10 Jumlah Surat Izin Tempat Usaha (SITU) yang Diterbitkan Menurut Bulan di Kabupaten Barito Timur, 2020-2021 404

7.1.11 Jumlah Surat Izin Tempat Usaha (SITU) Menurut Bentuk Badan Hukum di Kabupaten Barito Timur, 2020-2021 405

7.1.12 Jumlah Izin Reklame yang Diterbitkan Menurut Lokasi Kecamatan Tempat Usaha di Kabupaten Barito Timur, 2020-2021 406

7.1.13 Jumlah Izin Reklame yang Diterbitkan Menurut Bulan di Kabupaten Barito Timur, 2020-2021 407

7.1.14 Jumlah Izin Reklame Menurut Bentuk Badan Hukum di Kabupaten Barito Timur, 2020-2021 408

7.1.15 Jumlah Izin Reklame yang Diterbitkan Menurut Jenis Reklame di Kabupaten Barito Timur, 2020-2021 409

7.2. INVESTASI 411

7.2.1 Jumlah Perusahaan dan Jumlah Investasi di atas 500 juta Menurut Jenis Investasi Perusahaan di Kabupaten Barito Timur, 2021..... 413

7.2.2 Jumlah Perusahaan dan Jumlah Investasi di atas 500 juta Menurut Jenis Bidang Usaha di Kabupaten Barito Timur, 2021 414

https://statistik.baritotimurkab.go.id/

PENJELASAN UMUM

Tanda-tanda, satuan-satuan, dan lain-lainnya yang digunakan dalam publikasi ini adalah sebagai berikut:

1. TANDA-TANDA/*SYMBOLS*

Data tidak tersedia	: ...
Tidak ada atau nol	: –
Data dapat diabaikan	: 0
Tanda decimal	: ,
Data tidak dapat ditampilkan	: NA
Angka estimasi	: e
Angka diperbaiki	: r
Angka sementara	: x
Angka sangat sementara	: xx
Angka sangat sangat sementara	: xxx

2. SATUAN/*UNITS*

barel	: 158,99 liter = 1/6,2898 m^3
hektar (ha)	: 10 000 m^2
kilometer (km)	: 1 000 meter *(m)*
knot	: 1,8523 km/jam
kuintal	: 100 kg
KWh	: 1 000 Watt *hour*
MWh	: 1 000 KWh
liter (untuk beras)	: 0,80 kg
MMSCF	: 1/35,3 m^3
metrik ton (m.ton)	: 0,98421 long ton = 1 000 kg
ons	: 28,31 gram
ton	: 1 000 kg

Satuan lain: buah, dus, butir, helai/lembar, kaleng, batang, pulsa, ton kilometer (ton-km), jam, menit, persen (%).

Perbedaan angka di belakang koma disebabkan oleh pembulatan angka.

https://statistik.baritotimurkab.go.id/

https://statistik.baritotimurkab.go.id/

1
DATA UMUM

Jumlah PNS Daerah Pemerintah Kabupaten Barito Timur 2021

1.587 Orang
Laki-laki

1.979 Orang
Perempuan

3.566 Orang

PNS Berdasarkan Jenis Kelamin

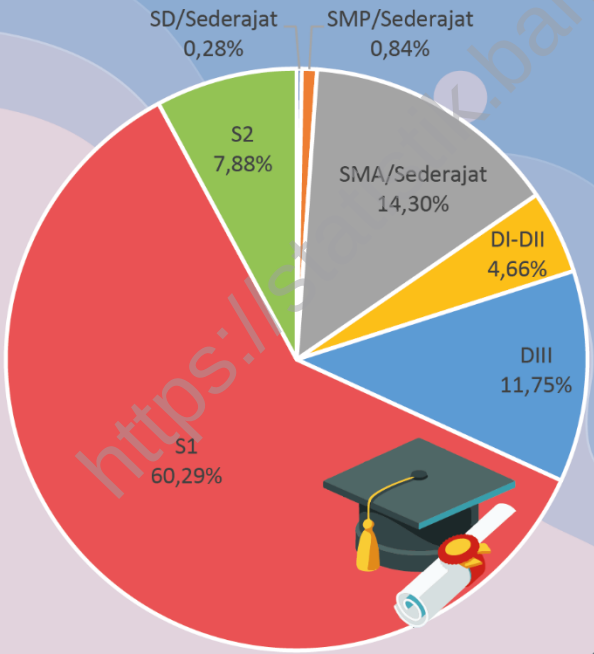

PNS Berdasarkan Tingkat Pendidikan

Sumber: BKPSDM Kab. Barito Timur

https://satudata.baritotimurkab.go.id/

https://statistik.baritotimurkab.go.id/

GLOSARIUM

Desa adalah satuan wilayah yang ditempati oleh sejumlah penduduk sebagai kesatuan masyarakat termasuk di dalamnya kesatuan masyarakat hukum yang mempunyai organisasi pemerintahan terendah dan langsung di bawah camat serta berhak menyelenggarakan rumah tangga sendiri dalam ikatan negara kesatuan Republik Indonesia (RI). Ciri utama desa adalah kepala desanya dipilih oleh masyarakat setempat.

Kelurahan adalah satuan wilayah yang ditempati oleh sejumlah penduduk yang mempunyai organisasi pemerintahan terendah langsung di bawah camat dan tidak berhak menyelenggarakan rumah tangga sendiri. Ciri utama kelurahan adalah kepala kelurahannya (lurah) sebagai pegawai negeri dan tidak dipilih oleh rakyat.

Suhu maksimum bulanan adalah suhu tertinggi absolut pada bulan tersebut, demikian juga untuk **suhu minimum** adalah suhu terendah absolut pada bulan tersebut.

Pegawai Negeri Sipil yang selanjutnya disingkat PNS adalah warga negara Indonesia yang memenuhi syarat tertentu, diangkat sebagai Aparatur Sipil Negara (ASN) secara tetap oleh pejabat pembina kepegawaian untuk menduduki jabatan pemerintahan. PNS yang dicakup adalah PNS Pemerintah Kabupaten Barito Timur.

Sumber utama data kependudukan adalah data registrasi kependudukan Dinas Kependudukan dan Pencatatan Sipil.

Penduduk adalah setiap orang baik warga negara Indonesia maupun Warga Negara Asing yang bertempat tinggal di wilayah di Negara RI dan telah memenuhi ketentuan Peraturan Perundang-undangan yang berlaku.

Periode Data Penduduk yang disajikan adalah per bulan Desember setiap tahunnya.

Kepadatan penduduk adalah banyaknya penduduk per kilometer persegi (km^2).

Rasio jenis kelamin adalah perbandingan antara banyaknya penduduk laki-laki dengan banyaknya penduduk perempuan pada suatu daerah atau waktu tertentu. Biasanya dinyatakan dengan banyaknya penduduk laki-laki untuk 100 penduduk perempuan. Rumusnya: $Seks\ rasio = \frac{\Sigma \text{ penduduk laki-laki}}{\Sigma \text{ penduduk perempuan}} x100$

Keluarga adalah seseorang atau sekelompok orang yang mempunyai hubungan darah dan atau orang lain yang tinggal dalam satu rumah/bangunan dan terdaftar dalam Kartu Keluarga. Kepala Keluarga adalah seorang dari sekelompok anggota keluarga yang bertanggung jawab atas kebutuhan sehari-hari, atau orang yang dianggap/ditunjuk sebagai Kepala Keluarga.

https://statistik.baritotimurkab.go.id/

Rasio Ketergantungan Penduduk atau *Dependency Ratio* adalah perbandingan penduduk usia produktif harus menanggung penduduk usia non produktif. Usia Produktif adalah 15 sampai 64 tahun.

$$Rasio\ Ketergantungan = \frac{P_{0-14}+P_{65+}}{P_{15-64}} x100$$

Ket:

p_{0-14} = jumlah penduduk usia 0 sampai 14 tahun
p_{65+} = jumlah penduduk usia 65 tahun ke atas
p_{15-64} = jumlah penduduk usia 15 sampai 64 tahun

Laju Pertumbuhan Penduduk adalah angka yang menunjukan tingkat pertambahan penduduk pertahun dalam jangka waktu tertentu. Angka ini dinyatakan sebagai persentase dari penduduk dasar. Laju pertumbuhan penduduk dapat dihitung menggunakan tiga metode, yaitu aritmatik, geometrik, dan eksponesial.

Rumus laju pertumbuhan penduduk eksponensial adalah sebagai berikut.

$$P_t = P_o e^{rt}$$

atau

$$r = \frac{1}{t} \ln\left(\frac{P_t}{P_o}\right)$$

Keterangan:
P_t = Jumlah penduduk pada tahun ke-t
P_o = Jumlah penduduk pada tahun dasar
t = jangka waktu
r = laju pertumbuhan penduduk
e = bilangan eksponensial yang besarnya 2,718281828

https://statistik.baritotimukab.go.id/

1.1. GEOGRAFI DAN IKLIM

Kabupaten Barito Timur terletak di sebelah selatan dari Provinsi Kalimantan Tengah, sehingga secara geografis berbatasan dengan Provinsi Kalimantan Selatan. Terdapat 104 desa/kelurahan di Kabupaten yang memiliki motto “Gumi Jari Janang Kalalawah” yang berarti “menjadi jaya selamanya”. Luas dari Kabupaten Barito Timur adalah 3.834 Km^2. Kecamatan terluas adalah Kecamatan Dusun Timur yaitu 22,63 persen dari total luas kabupaten, sedangkan kecamatan terkecilnya adalah Kecamatan Karusen Janang yaitu 4,64 persen dari total luas kabupaten.

Suhu udara maksimum paling tinggi pada tahun 2021 terjadi pada bulan April yaitu 35,0^0C, sedangkan suhu udara minimum paling rendah terjadi pada bulan Juni yaitu 20,3^0C. Tekanan udara maksimum paling tinggi adalah 1.025,3 pada bulan September. Kecepatan angin rata-rata tertinggi terjadi pada bulan Oktober yaitu 2,6 knot. Curah hujan tertinggi pada tahun 2021 adalah 405,6 mm^3 di bulan Nopember, dan curah hujan terendah adalah 24,5 mm^3 di bulan september. Curah hujan rata-rata pada tahun ini adalah 80,7 mm^3 di bulan Juli. Jumlah hari hujan paling banyak adalah 25 hari di bulan Januari. Total hari hujan pada tahun 2021 adalah 236 hari.

https://statistik.baritotimurkab.go.id/

https://statistik.baritotimurkab.go.id/

Tabel 1.1.1 Luas Daerah Menurut Kecamatan di Kabupaten Barito Timur, 2021

Kecamatan	Ibukota	Luas (km²)	Persentase terhadap Luas Kabupaten/Kota
(1)	(2)	(3)	(4)
1. Benua Lima	Taniran	258,00	6,73
2. Dusun Timur	Tamiang Layang	867,70	22,63
3. Paju Epat	Telang	664,30	17,33
4. Awang	Hayaping	203,00	5,29
5. Patangkep Tutui	Bentot	255,00	6,65
6. Dusun Tengah	Ampah Kota	371,00	9,68
7. Raren Batuah	Unsum	186,00	4,85
8. Paku	Tampa	272,00	7,09
9. Karusen Janang	Dayu	178,00	4,64
10. Pematang Karau	Bambulung	579,00	15,10
Barito Timur	**Tamiang Layang**	**3 834,00**	**100,00**
2020	**Tamiang Layang**	**3 834,00**	**100,00**

Sumber: Badan Perencanaan Pembangunan Dan Litbang Daerah Kabupaten Barito Timur

https://statistik.baritotimurkab.go.id/

Tabel 1.1.2 Batas Wilayah Kabupaten Barito Timur, 2021

Arah	Berbatasan Dengan
(1)	(2)
Utara	Kab. Barito Selatan (Provinsi Kalimantan Tengah)
Selatan	Kab. Barito Selatan (Provinsi Kalimantan Tengah) dan Kab. Tabalong (Provinsi Kalimantan Selatan)
Barat	Kab. Barito Selatan (Provinsi Kalimantan Tengah)
Timur	Kab. Tabalong (Provinsi Kalimantan Selatan)

Sumber: Badan Perencanaan Pembangunan Dan Litbang Daerah Kabupaten Barito Timur

https://statistik.baritotimurkab.go.id/

Tabel 1.1.3 Daftar Nama Desa/Kelurahan di Kabupaten Barito Timur, 2021

Kecamatan	Desa/Kelurahan	
(1)	(2)	
1. Benua Lima		
	001	Taniran
	002	Kandris
	003	Banyu Landas
	004	Bagok
	005	Bamban
	006	Tewah Pupuh
	007	Gudang Seng
2. Dusun Timur		
	001	Pulau Patai
	002	Sarapat
	003	Magantis
	004	Jaar
	005	Matabu
	006	Tamiang Layang
	007	Jaweten
	008	Haringen
	009	Dorong
	010	Didi
	011	Karang Langit
	012	Harara
	013	Mangkarap
	014	Matarah
	015	Gumpa
	016	Maragut
	017	Sumur

https://statistik.baritotimurkab.go.id/

Lanjutan Tabel 1.1.3

Kecamatan		Desa/Kelurahan
(1)		(2)
3. Paju Epat		
	001	Telang
	002	Murutuwu
	003	Balawa
	004	Maipe
	005	Telang Baru
	006	Juru Banu
	007	Tampu Langit
	008	Siong
	009	Kalinapu
4. Awang		
	001	Janah Jari
	002	Bangkirayen
	003	Tangkan
	004	Ampari
	005	Wungkur Nanakan
	006	Hayaping
	007	Biwan
	008	Apar Batu
	009	Pianggu
	010	Danau
	011	Janah Mansiwui
5. Patangkep Tutui		
	001	Pulau Padang
	002	Ramania
	003	Kambitin
	004	Bentot
	005	Ampari Bura
	006	Kotam
	007	Betang Nalong
	008	Mawani
	009	Jango
	010	Lalap

https://statistik.baritotimurkab.go.id/

Lanjutan Tabel 1.1.3

Kecamatan		Desa/Kelurahan
(1)		(2)
6. Dusun Tengah		
	001	Saing
	002	Rodok
	003	Ampah Dua
	004	Putai
	005	Ampah Kota
	006	Netampin
	007	Sumber Garunggung
	008	Muara Awang
	009	Dambung
7. Raren Batuah		
	001	Unsum
	002	Baruyan
	003	Lenggang
	004	Puri
	005	Batuah
	006	Turan Amis
	007	Tangkum
	008	Sibung
	009	Malintut
8. Paku		
	001	Tampa
	002	Runggu Raya
	003	Patung
	004	Kalamus
	005	Simpang Bingkuang
	006	Kupang Baru
	007	Luau Jawuk
	008	Tarinsing
	009	Bantai Napu
	010	Pangkan
	011	Gandrung
	012	Paku Beto

https://statistik.baritotimurkab.go.id/

Lanjutan Tabel 1.1.3

Kecamatan	Desa/Kelurahan	
(1)	(2)	
9. Karusen Janang		
	001	Dayu
	002	Wuran
	003	Ipu Mea
	004	Simpang Naneng
	005	Lagan
	006	Putut Tawuluh
	007	Kandris
10. Pematang Karau		
	001	Muara Plantau
	002	Ketab
	003	Kupang Bersih
	004	Tuyau
	005	Pinang Tunggal
	006	Nagaleah
	007	Lampeong
	008	Bararawa
	009	Bambulung
	010	Lebo
	011	Tumpung Ulung
	022	Muruduyung
	013	Sumberejo

Sumber: Badan Perencanaan Pembangunan Dan Litbang Daerah Kabupaten Barito Timur

https://statistik.baritotimurkab.go.id/

Tabel 1.1.4 Rata-rata Suhu dan Kelembaban Udara Menurut Bulan di Kabupaten Barito Timur, 2021

Bulan	Suhu Udara (°C)			Kelembaban Udara (%)		
	Minimum	Rata-rata	Maksimum	Minimum	Rata-rata	Maksimum
(1)	(2)	(3)	(4)	(5)	(6)	(7)
Januari	21,6	27,7	34,0	54,0	83,2	100,0
Februari	22,5	28,3	34,6	54,0	81,6	99,0
Maret	22,4	28,1	34,6	51,0	81,3	100,0
April	21,9	28,7	35,0	50,0	80,1	100,0
Mei	22,4	28,7	34,9	56,0	81,5	100,0
Juni	20,3	28,6	34,6	54,0	80,7	100,0
Juli	22,0	28,0	34,7	46,0	82,3	100,0
Agustus	22,0	27,7	35,2	54,0	83,4	100,0
September	22,2	27,8	34,2	56,0	83,5	100,0
Oktober	22,5	28,4	35,0	52,0	82,7	100,0
Nopember	22,2	27,9	34,4	57,0	83,5	100,0
Desember	22,0	27,9	34,6	58,0	83,9	99,0

Sumber: Kabupaten Barito Timur dalam Angka 2022

https://statistik.baritotimurkab.go.id/

Tabel 1.1.5 Rata-Rata Tekanan Udara, Kecepatan Angin, Arah Angin dan Penyinaran Matahari Menurut Bulan di Kabupaten Barito Timur, 2021

Bulan	Tekanan Udara Maksimum (Mb)	Kecepatan Angin Rata-Rata (Knot)	Penyinaran Matahari (%)
(1)	(2)	(3)	(4)
Januari	1 009,9	2,3	26,3
Februari	1 010,9	2,1	32,8
Maret	1 011,2	2,3	37,4
April	1 011,6	2,3	46,2
Mei	1 013,0	2,2	40,7
Juni	1 011,7	2,1	41,9
Juli	1 010,9	2,2	30,8
Agustus	1 011,5	2,3	33,4
September	1 025,3	2,2	29,3
Oktober	1 012,4	2,6	40,5
Nopember	1 011,0	2,5	32,0
Desember	1 011,3	2,3	31,5

Sumber: Kabupaten Barito Timur dalam Angka 2022

https://statistik.baritotimurkab.go.id/

Tabel 1.1.6 Jumlah Curah Hujan dan Hari Hujan Menurut Bulan di Kabupaten Barito Timur, 2021

Bulan	Curah Hujan (mm^3)	Hari Hujan
(1)	(2)	(3)
Januari	198,8	25
Februari	286,3	20
Maret	312,7	19
April	224,9	16
Mei	263,3	19
Juni	128,9	15
Juli	80,7	17
Agustus	205,2	21
September	311,3	21
Oktober	176,0	17
Nopember	405,6	22
Desember	280,6	24

Sumber: Kabupaten Barito Timur dalam Angka 2022

https://statistik.baritotimurkab.go.id/

https://statistik.baritotimurkab.go.id/

1.2. PEMERINTAHAN

Ibukota Kabupaten Barito Timur terletak di Kelurahan Tamiang Layang yang yang berada di Kecamatan Dusun Timur. Kabupaten Barito Timur terdiri dari 101 desa dan 3 (tiga) kelurahan. Kecamatan yang memiliki desa/kelurahan terbanyak adalah Kecamatan Dusun Timur dengan 17 desa/kelurahan. Terdapat 3 kelurahan di Kabupaten Barito Timur yaitu Kelurahan Taniran di Kecamatan Benua Lima, Kelurahan Tamiang Layang di Kecamatan Dusun Timur, dan Kelurahan Ampah Kota di Kecamatan Dusun Tengah. Berdasarkan data dari Dinas Pemberdayaan Masyarakat dan Desa dan Sosial Kabupaten Barito Timur pada tahun 2021 terdapat 518 Rukun Tetangga (RT) dan 52 Rukun Warga (RW). Jumlah RT paling sedikit adalah di Kecamatan Benua Lima yaitu 28 RT, sedangkan jumlah RT paling banyak adalah di Kecamatan Dusun Timur yaitu 96 RT. Kelurahan Ampah Kota merupakan kelurahan dengan jumlah RT terbanyak di Kabupaten Barito Timur. RW tidak terdapat di 3 (tiga) kecamatan yaitu di Kecamatan Awang, Kecamatan Patangkep Tutui, dan Kecamatan Paku.

Pegawai Negeri Sipil (PNS) merupakan penggerak dari roda pemerintahan. PNS dapat dibagi menurut jabatan, jenis kelamin, tingkat pendidikan, jabatan, tingkat kepangkatan, dan dinas/instansi. Pada tahun 2021 berdasarkan data Badan Kepegawaian dan Pengembangan Sumber Daya Manusia (BKPSDM) Kab. Barito Timur terdapat 3.566 orang PNS di lingkungan Pemerintah Kabupaten Barito Timur. Jumlah tersebut berkurang 0,47 persen dibandingkan pada tahun 2020. Hal tersebut karena terdapat PNS yang pensiun dan pindah ke luar dari Pemerintah Kabupaten Barito Timur. Pada tahun 2021 PNS berjenis kelamin perempuan lebih banyak dari PNS berjenis kelamin laki-laki dengan porsi 55,50 persen. Menurut jabatannya mayoritas PNS merupakan pejabat fungsional tertentu yaitu 54,18 persen. Untuk PNS fungsional umum/staf adalah 30,45 persen. PNS pejabat struktural adalah 15,37 persen. Berdasarkan tingkat pendidikannya maka pada tahun 2021 mayoritas tingkat pendidikan PNS adalah Diploma IV atau Strata 1 (satu) yang berjumlah 2.150 orang atau 60,29 persen. Berdasarkan tingkat kepangkatan maka PNS mayoritas adalah golongan III dan yang paling banyak adalah golongan III/b (Penata Muda Tk. I) yang berjumlah 633 orang atau 17,75 persen.

https://statistik.baritotimurkab.go.id/

https://statistik.baritotimurkab.go.id/

Tabel 1.2.1 Jumlah Desa/Kelurahan Menurut Kecamatan di Kabupaten Barito Timur, 2019-2021

Kecamatan	2019	2020	2021		
			Desa	Kelurahan	Jumlah
(1)	(2)	(3)	(4)	(5)	(6)
1. Benua Lima	7	7	6	1	7
2. Dusun Timur	17	17	16	1	17
3. Paju Epat	9	9	9	-	9
4. Awang	11	11	11	-	11
5. Patangkep Tutui	10	10	10	-	10
6. Dusun Tengah	9	9	8	1	9
7. Raren Batuah	9	9	9	-	9
8. Paku	12	12	12	-	12
9. Karusen Janang	7	7	7	-	7
10. Pematang Karau	13	13	13	-	13
Barito Timur	**104**	**104**	**101**	**3**	**104**

Sumber: Dinas Pemberdayaan Masyarakat Dan Desa Dan Sosial Kabupaten Barito Timur

https://statistik.baritotimurkab.go.id/

Tabel 1.2.2 Jumlah Rukun Tetangga (RT) dan Rukun Warga (RW) Menurut Kecamatan di Kabupaten Barito Timur, 2021

Kecamatan	Rukun Tetangga (RT)	Rukun Warga (RW)
(1)	(2)	(3)
1. Benua Lima	28	7
2. Dusun Timur	96	2
3. Paju Epat	33	1
4. Awang	34	-
5. Patangkep Tutui	36	-
6. Dusun Tengah	81	12
7. Raren Batuah	52	6
8. Paku	52	-
9. Karusen Janang	35	12
10. Pematang Karau	71	12
Barito Timur	**518**	**52**
2020	**509**	**46**
2019	**509**	**43**
2018	**509**	**42**
2017	**506**	**42**

Sumber: Dinas Pemberdayaan Masyarakat Dan Desa Dan Sosial Kabupaten Barito Timur

https://statistik.baritotimurkab.go.id/

Tabel 1.2.3 Jumlah Rukun Tetangga (RT) dan Rukun Warga (RW) Menurut Desa di Kabupaten Barito Timur, 2021

Kecamatan	Desa/Kelurahan		RT	RW
(1)	(2)		(3)	(4)
1. Benua Lima				
	001	Taniran	7	3
	002	Kandris	3	-
	003	Banyu Landas	2	-
	004	Bagok	3	-
	005	Bamban	5	1
	006	Tewah Pupuh	6	3
	007	Gudang Seng	2	-
2. Dusun Timur				
	001	Pulau Patai	2	-
	002	Sarapat	4	-
	003	Magantis	6	-
	004	Jaar	14	-
	005	Matabu	8	-
	006	Tamiang Layang	23	-
	007	Jaweten	6	-
	008	Haringen	5	-
	009	Dorong	3	2
	010	Didi	2	-
	011	Karang Langit	4	-
	012	Harara	1	-
	013	Mangkarap	3	-
	014	Matarah	4	-
	015	Gumpa	5	-
	016	Maragut	3	-
	017	Sumur	3	-

https://statistik.baritotimurkab.go.id/

Lanjutan Tabel 1.2.3

Kecamatan		Desa/Kelurahan	RT	RW
(1)		(2)	(3)	(4)
3. Paju Epat				
	001	Telang	1	-
	002	Murutuwu	4	-
	003	Balawa	4	-
	004	Maipe	2	-
	005	Telang Baru	4	-
	006	Juru Banu	4	-
	007	Tampu Langit	4	1
	008	Siong	8	-
	009	Kalinapu	2	-
4. Awang				
	001	Janah Jari	3	-
	002	Bangkirayen	3	-
	003	Tangkan	3	-
	004	Ampari	2	-
	005	Wungkur Nanakan	3	-
	006	Hayaping	7	-
	007	Biwan	2	-
	008	Apar Batu	3	-
	009	Pianggu	2	-
	010	Danau	3	-
	011	Janah Mansiwui	3	-
5. Patangkep Tutui				
	001	Pulau Padang	2	-
	002	Ramania	2	-
	003	Kambitin	2	-
	004	Bentot	9	-
	005	Ampari Bura	4	-
	006	Kotam	4	-
	007	Betang Nalong	2	-
	008	Mawani	3	-
	009	Jango	3	-
	010	Lalap	5	-

https://statistik.baritotimurkab.go.id/

Lanjutan Tabel 1.2.3

Kecamatan	Desa/Kelurahan	RT	RW
(1)	(2)	(3)	(4)
6. Dusun Tengah			
001	Saing	3	-
002	Rodok	5	-
003	Ampah Dua	3	-
004	Putai	8	-
005	Ampah Kota	42	12
006	Netampin	5	-
007	Sumber Garunggung	6	-
008	Muara Awang	5	-
009	Dambung	4	-
7. Raren Batuah			
001	Unsum	6	-
002	Baruyan	3	-
003	Lenggang	4	-
004	Puri	5	2
005	Batuah	7	-
006	Turan Amis	5	-
007	Tangkum	5	2
008	Sibung	12	2
009	Malintut	5	-
8. Paku			
001	Tampa	7	-
002	Runggu Raya	6	-
003	Patung	4	-
004	Kalamus	7	-
005	Simpang Bingkuang	4	-
006	Kupang Baru	3	-
007	Luau Jawuk	4	-
008	Tarinsing	3	-
009	Bantai Napu	4	-
010	Pangkan	3	-
011	Gandrung	4	-
012	Paku Beto	3	-

https://statistik.baritotimurkab.go.id/

Lanjutan Tabel 1.2.3

Kecamatan	Desa/Kelurahan	RT	RW
(1)	(2)	(3)	(4)
9. Karusen Janang			
001	Dayu	10	4
002	Wuran	9	3
003	Ipu Mea	4	1
004	Simpang Naneng	4	2
005	Lagan	4	2
006	Putut Tawuluh	2	-
007	Kandris	2	-
10. Pematang Karau			
001	Muara Plantau	9	3
002	Ketab	4	-
003	Kupang Bersih	4	-
004	Tuyau	8	-
005	Pinang Tunggal	2	-
006	Nagaleah	3	1
007	Lampeong	4	-
008	Bararawa	5	-
009	Bambulung	11	4
010	Lebo	6	-
011	Tumpung Ulung	4	2
022	Muruduyung	2	-
013	Sumberejo	9	2

Sumber: Dinas Pemberdayaan Masyarakat Dan Desa Dan Sosial Kabupaten Barito Timur

https://statistik.baritotimurkab.go.id/

Tabel 1.2.4 Jumlah Pegawai Negeri Sipil Daerah Menurut Jabatan dan Jenis Kelamin di Kabupaten Barito Timur, 2020 dan 2021

Jabatan	2020		
	Laki-Laki	Perempuan	Jumlah
(1)	(5)	(6)	(7)
Fungsional Tertentu	643	1 285	1 928
Fungsional Umum/Staf	642	468	1 110
Struktural			
-Eselon V	4	4	8
-Eselon IV	250	162	412
-Eselon III	84	29	113
-Eselon II	11	1	12
-Eselon I	-	-	-
Barito Timur	**1 634**	**1 949**	**3 583**

https://statistik.baritotimurkab.go.id/

Lanjutan Tabel 1.2.4

Jabatan	2021		
	Laki-Laki	Perempuan	Jumlah
(1)	(5)	(6)	(7)
Fungsional Tertentu	618	1 314	1 932
Fungsional Umum/Staf	631	455	1 086
Struktural			
-Eselon V	4	3	7
-Eselon IV	219	173	392
-Eselon III	90	31	121
-Eselon II	25	3	28
-Eselon I	-	-	-
Barito Timur	**1 587**	**1 979**	**3 566**

Sumber: Badan Kepegawaian dan Pengembangan Sumber Daya Manusia Kabupaten Barito Timur

https://statistik.baritotimurkab.go.id/

Tabel 1.2.5 Jumlah Pegawai Negeri Sipil Daerah Menurut Tingkat Pendidikan dan Jenis Kelamin di Kabupaten Barito Timur, 2020 dan 2021

Tingkat Pendidikan	2020		
	Laki-Laki	Perempuan	Jumlah
(1)	(2)	(3)	(4)
Sampai dengan SD	13	-	13
SLTP/Sederajat	29	6	35
SMA/SMK/MA/Sederajat	362	185	547
Diploma I, II/Akta I, II	76	122	198
Diploma III/Akta III/Sarjana Muda	124	270	394
Diploma IV/S1/S2/S3	1 030	1 366	2 396
Diploma IV/Strata 1 (DIV/S-1)	866	1 249	2 115
Strata 2 (S-2)	164	117	281
Strata 3 (S-3)	-	-	-
Barito Timur	**1 634**	**1 949**	**3 583**

https://statistik.baritotimurkab.go.id/

Lanjutan Tabel 1.2.5

Tingkat Pendidikan	2021		
	Laki-Laki	Perempuan	Jumlah
(1)	(2)	(3)	(4)
Sampai dengan SD	10	-	10
SLTP/Sederajat	26	4	30
SMA/SMK/MA/Sederajat	332	178	510
Diploma I, II/Akta I, II	65	101	166
Diploma III/Akta III/Sarjana Muda	121	298	419
Diploma IV/S1/S2/S3	**1 033**	**1 398**	**2 431**
Diploma IV/Strata 1 (DIV/S-1)	876	1 274	2 150
Strata 2 (S-2)	157	124	281
Strata 3 (S-3)	-	-	-
Barito Timur	**1 587**	**1 979**	**3 566**

Sumber: Badan Kepegawaian dan Pengembangan Sumber Daya Manusia Kabupaten Barito Timur

https://statistik.baritotimurkab.go.id/

Tabel 1.2.6 Jumlah Pegawai Negeri Sipil Daerah Menurut Tingkat Kepangkatan dan Jenis Kelamin di Kabupaten Barito Timur, 2020 dan 2021

Pangkat/Golongan/Ruang	2020		
	Laki-Laki	Perempuan	Jumlah
(1)	(2)	(3)	(4)
I/A (Juru Muda)	2	-	2
I/B (Juru Muda Tingkat I)	4	-	4
I/C (Juru)	5	-	5
I/D (Juru Tingkat I)	14	4	18
Golongan I	**25**	**4**	**29**
II/A (Pengatur Muda)	20	3	23
II/B (Pengatur Muda Tingkat I)	63	47	110
II/C (Pengatur)	100	54	154
II/D (Pengatur Tingkat I)	160	109	269
Golongan II	**343**	**213**	**556**
III/A (Penata Muda)	132	235	367
III/B (Penata Muda Tingkat I)	273	450	723
III/C (Penata)	267	346	613
III/D (Penata Tingkat I)	213	227	440
Golongan III	**885**	**1 258**	**2 143**
IV/A (Pembina)	189	225	414
IV/B (Pembina Muda Tingkat I)	172	246	418
IV/C (Pembina Utama Muda)	20	3	23
IV/D (Pembina Utama Madya)	-	-	-
IV/E (Pembina Utama)	-	-	-
Golongan IV	**381**	**474**	**855**
Barito Timur	**1 634**	**1 949**	**3 583**

https://statistik.baritotimurkab.go.id/

Lanjutan Tabel 1.2.6

Pangkat/Golongan/Ruang	2021		
	Laki-Laki	Perempuan	Jumlah
(1)	(5)	(6)	(7)
I/A (Juru Muda)	2	-	2
I/B (Juru Muda Tingkat I)	2	-	2
I/C (Juru)	3	-	3
I/D (Juru Tingkat I)	13	3	16
Golongan I	**20**	**3**	**23**
II/A (Pengatur Muda)	16	3	19
II/B (Pengatur Muda Tingkat I)	46	29	75
II/C (Pengatur)	85	92	177
II/D (Pengatur Tingkat I)	182	110	292
Golongan II	**329**	**234**	**563**
III/A (Penata Muda)	152	220	372
III/B (Penata Muda Tingkat I)	227	406	633
III/C (Penata)	252	347	599
III/D (Penata Tingkat I)	240	302	542
Golongan III	**871**	**1 275**	**2 146**
IV/A (Pembina)	183	225	408
IV/B (Pembina Muda Tingkat I)	162	239	401
IV/C (Pembina Utama Muda)	21	3	24
IV/D (Pembina Utama Madya)	1	-	1
IV/E (Pembina Utama)	-	-	-
Golongan IV	**367**	**467**	**834**
Barito Timur	**1 587**	**1 979**	**3 566**

Sumber: Badan Kepegawaian dan Pengembangan Sumber Daya Manusia Kabupaten Barito Timur

https://statistik.baritotimurkab.go.id/

Tabel 1.2.7 Jumlah Pegawai Negeri Sipil Daerah Menurut Dinas/Instansi Pemerintah dan Jenis Kelamin di Kabupaten Barito Timur, 2021

Instansi	Jenis Kelamin		
	Laki-laki	Perempuan	Jumlah
(1)	(2)	(3)	(4)
1. Sekretariat Daerah	94	46	140
2. Sekretariat DPRD	22	8	30
3. Inspektorat	17	17	34
4. Dinas Pendidikan	22	22	44
5. Dinas Kesehatan	12	29	41
6. Rumah Sakit Umum Daerah (RSUD)	44	103	147
7. Dinas Pekerjaan Umum, Penataan Ruang, Perumahan dan Kawasan Permukiman	51	16	67
8. Satuan Polisi Pamong Praja	37	5	42
9. Dinas Tenaga Kerja, Transmigrasi, dan Perindustrian	26	10	36
10. Dinas Perhubungan	34	5	39
11. Dinas Komunikasi, Informatika, Persandian dan Statistik	20	6	26

https://statistik.baritotimurkab.go.id/

Lanjutan Tabel 1.2.7

Instansi	Jenis Kelamin		
	Laki-laki	Perempuan	Jumlah
(1)	(2)	(3)	(4)
12. Dinas Perdagangan, Koperasi, dan Usaha Kecil Menengah	25	26	51
13. Dinas Pemberdayaan Masyarakat dan Desa dan Sosial	14	16	30
14. Dinas Penanaman Modal dan Pelayanan Terpadu Satu Pintu	9	12	21
15. Dinas Lingkungan Hidup	23	19	42
16. Dinas Kebudayaan, Pariwisata, Kepemudaan dan Olahraga	32	6	38
17. Dinas Perpustakaan dan Kearsipan	9	21	30
18. Dinas Kependudukan dan Pencataan Sipil	20	8	28
19. Dinas Pemberdayaan Perempuan, Perlindungan Anak dan Keluarga Berencana	8	21	29
20. Dinas Pertanian dan Ketahanan Pangan	78	74	152

https://statistik.baritotimurkab.go.id/

Lanjutan Tabel 1.2.7

Instansi	Jenis Kelamin		
	Laki-laki	Perempuan	Jumlah
(1)	(2)	(3)	(4)
21. Dinas Perikanan dan Peternakan	24	24	48
22. Badan Penanggulangan Bencana Daerah dan Pemadam Kebakaran	37	8	45
23. Badan Perencanaan Pembangunan dan Litbang Daerah	19	15	34
24. Badan Kepegawaian dan Pengembangan Sumber Daya Manusia	12	13	25
25. Badan Pengelolaan Keuangan dan Aset Daerah	17	19	36
26. Badan Pendapatan Daerah	10	12	22
27. Badan Kesatuan Bangsa dan Politik	20	8	28
28. Kantor Camat Awang	24	3	27
29. Kantor Camat Benua Lima	12	8	20
30. Kantor Camat Dusun Tengah	13	12	25

https://statistik.baritotimurkab.go.id/

Lanjutan Tabel 1.2.7

Instansi	Jenis Kelamin		
	Laki-laki	Perempuan	Jumlah
(1)	(2)	(3)	(4)
31. Kantor Camat Dusun Timur	8	17	25
32. Kantor Camat Karusen Janang	13	7	20
33. Kantor Camat Paju Epat	9	5	14
34. Kantor Camat Paku	16	7	23
35. Kantor Camat Patangkep Tutui	16	7	23
36. Kantor Camat Pematang Karau	22	5	27
37. Kantor Camat Raren Batuah	15	3	18
38. Kelurahan Tamiang Layang	3	8	11
39. Kelurahan Ampah Kota	5	6	11
40. Kelurahan Taniran	4	1	5
41. UPTD Puskesmas Tamiang Layang	7	53	60
42. UPTD Puskesmas Ampah	6	41	47
43. UPTD Puskesmas Pasar Panas	8	28	36
44. UPTD Puskesmas Hayaping	11	20	31
45. UPTD Puskesmas Bentot	9	26	35
46. UPTD Puskesmas Bambulung	8	33	41

https://statistik.baritotimurkab.go.id/

Lanjutan Tabel 1.2.7

Instansi	Jenis Kelamin		
	Laki-laki	Perempuan	Jumlah
(1)	(2)	(3)	(4)
47. UPTD Puskesmas Unsum	11	19	30
48. UPTD Puskesmas Tampa	8	20	28
49. UPTD Puskesmas Telang Siong	8	30	38
50. UPTD Puskesmas Edison Jaar	10	26	36
51. UPTD Puskesmas Dayu	6	18	24
52. UPT Disdik Kec. Awang	4	-	4
53. UPT Disdik Kec. Benua Lima	2	2	4
54. UPT Disdik Kec. Dusun Tengah	6	3	9
55. UPT Disdik Kec. Dusun Timur	4	4	8
56. UPT Disdik Kec. Karusen Janang	2	1	3
57. UPT Disdik Kec. Paju Epat	4	1	5
58. UPT Disdik Kec. Paku	4	3	7
59. UPT Disdik Kec. Patangkep Tutui	3	-	3
60. UPT Disdik Kec. Pematang Karau	7	2	9
61. UPT Disdik Kec. Raren Batuah	2	-	2

https://statistik.baritotimurkab.go.id/

Lanjutan Tabel 1.2.7

Instansi	Jenis Kelamin		
	Laki-laki	Perempuan	Jumlah
(1)	(2)	(3)	(4)
62. SMP Negeri Se-Kab. Barito Timur	173	244	417
63. SD Negeri Se-Kab. Barito Timur	388	702	1 090
64. TK Se-Kab. Barito Timur	-	45	45
Barito Timur	**1 587**	**1 979**	**3 566**
2020	**1 634**	**1 949**	**3 583**

Sumber: Badan Kepegawaian dan Pengembangan Sumber Daya Manusia Kabupaten Barito Timur

https://statistik.baritotimurkab.go.id/

Tabel 1.2.8 Jumlah Pegawai Negeri Sipil Daerah Menurut Dinas/Instansi Pemerintah dan Tingkat Pendidikan di Kabupaten Barito Timur, 2021

Instansi		Tingkat Pendidikan						
		SD	SMP	SMA	Akademi Diploma	S1	S2	S3
(1)		(2)	(3)	(4)	(5)	(6)	(7)	(8)
1.	Sekretariat Daerah	-	-	43	7	70	20	-
2.	Sekretariat DPRD	1	2	10	1	12	4	-
3.	Inspektorat	-	2	3	3	13	13	-
4.	Dinas Pendidikan	-	-	12	2	16	14	-
5.	Dinas Kesehatan	-	-	7	7	16	11	-
6.	Rumah Sakit Umum Daerah (RSUD)	-	-	15	73	56	3	-
7.	Dinas Pekerjaan Umum, Penataan Ruang, Perumahan dan Kawasan Permukiman	-	-	14	5	33	15	-
8.	Satuan Polisi Pamong Praja	-	-	28	-	13	1	-
9.	Dinas Tenaga Kerja, Transmigrasi, dan Perindustrian	-	1	8	1	21	5	-
10.	Dinas Perhubungan	-	-	11	5	19	4	-
11.	Dinas Komunikasi, Informatika, Persandian dan Statistik	-	-	5	-	17	4	-

https://statistik.baritotimurkab.go.id/

Lanjutan Tabel 1.2.8

Instansi	Tingkat Pendidikan						
	SD	SMP	SMA	Akademi Diploma	S1	S2	S3
(1)	(2)	(3)	(4)	(5)	(6)	(7)	(8)
12. Dinas Perdagangan, Koperasi, dan Usaha Kecil Menengah	-	-	15	6	26	4	-
13. Dinas Pemberdayaan Masyarakat dan Desa dan Sosial	-	-	5	1	15	9	-
14. Dinas Penanaman Modal dan Pelayanan Terpadu Satu Pintu	-	-	1	1	10	9	-
15. Dinas Lingkungan Hidup	-	-	5	4	17	16	-
16. Dinas Kebudayaan, Pariwisata, Kepemudaan dan Olahraga	-	1	11	2	16	8	-
17. Dinas Perpustakaan dan Kearsipan	-	-	12	1	14	3	-
18. Dinas Kependudukan dan Pencataan Sipil	-	1	10	5	10	2	-
19. Dinas Pemberdayaan Perempuan, Perlindungan Anak dan Keluarga Berencana	-	1	8	-	12	8	-
20. Dinas Pertanian dan Ketahanan Pangan	-	1	24	28	85	14	-

https://statistik.baritotimurkab.go.id/

Lanjutan Tabel 1.2.8

Instansi	Tingkat Pendidikan						
	SD	SMP	SMA	Akademi Diploma	S1	S2	S3
(1)	(2)	(3)	(4)	(5)	(6)	(7)	(8)
21. Dinas Perikanan dan Peternakan	1	-	12	6	22	7	-
22. Badan Penanggulangan Bencana Daerah dan Pemadam Kebakaran	-	-	21	4	13	7	-
23. Badan Perencanaan Pembangunan dan Litbang Daerah	-	-	5	1	16	12	-
24. Badan Kepegawaian dan Pengembangan Sumber Daya Manusia	-	-	-	4	15	6	-
25. Badan Pengelolaan Keuangan dan Aset Daerah	-	1	3	3	12	17	-
26. Badan Pendapatan Daerah	-	-	4	-	12	6	-
27. Badan Kesatuan Bangsa dan Politik	-	-	12	1	12	3	-
28. Kantor Camat Awang	1	-	15	1	6	4	-
29. Kantor Camat Benua Lima	-	1	6	3	8	2	-
30. Kantor Camat Dusun Tengah	-	-	11	2	9	3	-

https://statistik.baritotimurkab.go.id/

Lanjutan Tabel 1.2.8

Instansi	Tingkat Pendidikan						
	SD	SMP	SMA	Akademi Diploma	S1	S2	S3
(1)	(2)	(3)	(4)	(5)	(6)	(7)	(8)
31. Kantor Camat Dusun Timur	-	-	10	2	12	1	-
32. Kantor Camat Karusen Janang	-	-	11	4	5	-	-
33. Kantor Camat Paju Epat	-	-	5	2	6	1	-
34. Kantor Camat Paku	-	-	11	2	10	-	-
35. Kantor Camat Patangkep Tutui	-	-	12	1	10	-	-
36. Kantor Camat Pematang Karau	-	-	17	-	8	2	-
37. Kantor Camat Raren Batuah	-	-	5	1	10	2	-
38. Kelurahan Tamiang Layang	-	-	5	1	3	2	-
39. Kelurahan Ampah Kota	-	-	3	2	6	-	-
40. Kelurahan Taniran	-	-	2	-	3	-	-
41. UPTD Puskesmas Tamiang Layang	-	-	5	33	20	2	-
42. UPTD Puskesmas Ampah	-	-	3	26	17	1	-
43. UPTD Puskesmas Pasar Panas	-	-	6	16	13	1	-
44. UPTD Puskesmas Hayaping	-	-	2	21	8	-	-
45. UPTD Puskesmas Bentot	-	-	4	23	7	1	-
46. UPTD Puskesmas Bambulung	-	-	4	24	12	1	-

https://statistik.baritotimurkab.go.id/

Lanjutan Tabel 1.2.8

Instansi	Tingkat Pendidikan						
	SD	SMP	SMA	Akademi Diploma	S1	S2	S3
(1)	(2)	(3)	(4)	(5)	(6)	(7)	(8)
47. UPTD Puskesmas Unsum	-	-	1	23	4	2	-
48. UPTD Puskesmas Tampa	-	-	1	20	6	1	-
49. UPTD Puskesmas Telang Siong	-	-	1	27	10	-	-
50. UPTD Puskesmas Edison Jaar	-	-	3	22	11	-	-
51. UPTD Puskesmas Dayu	-	-	-	20	4	-	-
52. UPT Disdik Kec. Awang	-	-	-	-	2	2	-
53. UPT Disdik Kec. Benua Lima	-	-	1	-	1	2	-
54. UPT Disdik Kec. Dusun Tengah	-	-	3	3	2	1	-
55. UPT Disdik Kec. Dusun Timur	-	-	-	-	6	2	-
56. UPT Disdik Kec. Karusen Janang	-	-	1	-	1	1	-
57. UPT Disdik Kec. Paju Epat	-	-	-	-	2	3	-
58. UPT Disdik Kec. Paku	-	-	-	1	6	-	-
59. UPT Disdik Kec. Patangkep Tutui	-	-	1	-	1	1	-
60. UPT Disdik Kec. Pematang Karau	-	-	1	1	7	-	-
61. UPT Disdik Kec. Raren Batuah	-	-	-	-	2	-	-

https://statistik.baritotimurkab.go.id/

Lanjutan Tabel 1.2.8

Instansi	Tingkat Pendidikan						
	SD	SMP	SMA	Akademi Diploma	S1	S2	S3
(1)	(2)	(3)	(4)	(5)	(6)	(7)	(8)
62. SMP Negeri Se-Kab. Barito Timur	-	7	17	32	352	9	-
63. SD Negeri Se-Kab. Barito Timur	7	12	38	147	881	5	-
64. TK Se-Kab. Barito Timur	-	-	1	7	35	2	-
Barito Timur	**10**	**30**	**510**	**638**	**2 099**	**279**	**0**
2020	**13**	**35**	**547**	**592**	**2 115**	**281**	**0**

Sumber: Badan Kepegawaian dan Pengembangan Sumber Daya Manusia Kabupaten Barito Timur

https://statistik.baritotimurkab.go.id/

Tabel 1.2.9 Jumlah Pegawai Negeri Sipil Daerah yang Pensiun berdasarkan Jenis Pensiun dan Tahun Pensiun di Pemerintah Kabupaten Barito Timur (Orang), 2019–2021

Jenis Pensiun	2019	2020	2021
(1)	(2)	(3)	(4)
1.Batas Usia Pensiun (BUP) dengan Kenaikan Pangkat Pengabdian (KPP)	90	101	103
2. Batas Usia Pensiun (BUP) Non Kenaikan Pangkat Pengabdian (Non KPP)	2	4	2
3. Janda Duda dengan Kenaikan Pangkat Pengabdian (KPP)	14	12	27
4. Janda Duda Non Kenaikan Pangkat Pengabdian (Non KPP)	5	5	6
Barito Timur	**111**	**122**	**138**

Sumber: Badan Kepegawaian dan Pengembangan Sumber Daya Manusia Kabupaten Barito Timur

https://statistik.baritotimurkab.go.id/

Tabel 1.2.10 Jumlah Pegawai Negeri Sipil Daerah Mutasi Masuk dan Mutasi Keluar di Pemerintah Kabupaten Barito Timur (Orang), 2020-2021

Jenis Mutasi	2020	2021
(1)	(2)	(3)
1. Mutasi Keluar dari Pemkab Barito Timur	32	57
2. Mutasi Masuk ke Pemkab Barito Timur	14	14

Sumber: Badan Kepegawaian dan Pengembangan Sumber Daya Manusia Kabupaten Barito Timur

https://statistik.baritotimurkab.go.id/

Tabel 1.2.11 Jumlah Auditor pada Kantor Inspektorat Kabupaten Barito Timur, 2018-2021

Jabatan	2018	2019	2020	2021
(1)	(2)	(3)	(4)	(5)
1. Auditor Ahli Madya	1	1	3	3
2. Auditor Ahli Muda	7	7	6	8
3. Auditor Ahli Pertama	3	3	2	1
4. Auditor Terampil Pelaksana	1	1	1	1
5. Auditor Terampil Pelaksana Lanjutan	-	-	-	-
6. Auditor Terampil Penyelia	-	-	-	-
Jumlah	**12**	**12**	**12**	**13**

Sumber: Inspektorat Kabupaten Barito Timur

https://statistik.baritotimurkab.go.id/

Tabel 1.2.12 Jumlah Laporan dan Rekomendasi yang Dikeluarkan Inspektorat Kabupaten Barito Timur, 2019-2021

Dokumen	Jumlah Dokumen 2019	Jumlah Dokumen 2020	Jumlah Dokumen 2021
(1)	(2)	(3)	(4)
1. Laporan Hasil Pemeriksaan	42	27	47
2. Laporan Hasil Reviu	50	48	45
3. Rekomendasi Bebas Temuan	18	50	39
Total	**110**	**125**	**131**

Sumber: Inspektorat Kabupaten Barito Timur

https://statistik.baritotimurkab.go.id/

Tabel 1.2.13 Data Urusan Pemerintahan Daerah pada Sekretariat Daerah Kabupaten Barito Timur, 2020-2021

Indikator	Satuan	Tahun	
		2020	2020
(1)	(2)	(3)	(4)
1. Persentase Tugas Kedinasan Sekretariat Daerah yang terfasilitasi	Persen	49	80
2. Jumlah Kelompok/Organisasi Masyarakat yang mendapatkan Bantuan	Kelompok/ Organisasi	50	34
3. Peresentase Belanja Langsung Terhadap Total APBD	Persen	72	82,04
4. Persentase Aparatur Pemerintah Desa yang Terlatih	Persen	25	80
5. Persentasi Pengadaan Barang dan jasa Pemerintah Secara Elektronik	Persen	98	90
6. Terlaksananya Pembinaan dan Fasilitas Pengelolaan Keuangan Desa	Persen	78	90
7. Terlaksananya Penataan Peraturan Perundang- Undangan	Persen	90	90
8. Persentase Tugas Kedinasan Kepala Daerah yang Terfasilitasi	Persen	75	100
9. Pembinaan dan Pengembangan Aparatur	Persen	41	100
10. Persentase Batas Desa yang telah Tertata	Persen	72	20
11. Pemilihan dan Penyedia Pelayanan Barang dan Jasa	Persen	87	90
12. Rasio ASN yang di Bina	Persen	75	90
13. Rasio SDM Pengadaan Barang/Jasa yang bersertifikat	Persen	33	100
14. Terlaksananya Pengembangan Sistem Informasi Kebencanaan	Persen	...	...
15. Terlaksananya Pengendalian SDA dan Kehutanan	Persen	64	70

https://statistik.baritotimurkab.go.id/

Lanjutan Tabel 1.2.12

Indikator	Satuan	Tahun	
		2020	2021
(1)	(2)	(3)	(4)
16. Pelaksanaan Penataan Kelembagaan	Persen	82	100
17. Terlaksananya Program Peningkatan Sistem Pegawasan Internal dan Pengendalian Pelaksanaan Kebijakan KDH	Persen	48	80
18. Persentase Ketersediaan Data/Informasi Potensi Wilayah	Persen	81	92
19. Meningkatnya pengembangan pengelolaan keuangan daerah	Persen	72	90

Sumber: Sekretariat Daerah Kabupaten Barito Timur
(Perubahan RPJMD Kabupaten Barito Timur 2018-2023)

https://statistik.baritotimurkab.go.id/

1.3. DEMOGRAFI

Berdasarkan data registrasi kependudukan Dinas Kependudukan dan Pencatatan Sipil Kabupaten Barito Timur menyatakan bahwa jumlah penduduk di Kabupaten Barito Timur pada bulan Desember tahun 2021 adalah 114.768 jiwa. Jumlah penduduk tersebut tumbuh sebesar 0,21 persen dibandingkan tahun 2020. Mayoritas penduduk di Kabupaten Barito Timur berjenis kelamin laki-laki yaitu 51,28 persen, sedangkan penduduk perempuan memiliki porsi sebesar 48,72 persen. Pada tahun 2021 rasio jenis kelamin penduduk Kabupaten Barito Timur adalah 105, hal tersebut juga menunjukan bahwa penduduk laki-laki lebih banyak dari penduduk perempuan. Dengan kata lain untuk setiap 100 jiwa penduduk perempuan terdapat 105 jiwa penduduk laki-laki di Kabupaten Barito Timur.

Kecamatan Dusun Timur merupakan kecamatan dengan penduduk terbanyak yaitu menyumbang 24,78 Persen, diikuti oleh Kecamatan Dusun Tengah dengan porsi 24,82 persen dari total penduduk Kabupaten Barito Timur. Kecamatan dengan penduduk paling sedikit adalah Kecamatan Karusen Janang, yaitu 4,43 persen dari total penduduk Barito Timur. Rata-rata jumlah anggota keluarga untuk masing-masing keluarga di Kabupaten Barito Timur adalah 3 jiwa/keluarga.

Rasio ketergantungan penduduk Kabupaten Barito Timur bulan Desember 2021 adalah 39,66 (dibulatkan menjadi 40) yang berarti setiap 100 jiwa penduduk produktif menanggung sebanyak 40 penduduk non produktif. Desa/kelurahan dengan jumlah penduduk terbanyak di Kabupaten Barito Timur adalah Kelurahan Ampah Kota yaitu 15.849 jiwa, sedangkan desa/kelurahan dengan penduduk paling sedikit adalah Desa Dambung yaitu 56 jiwa.

https://statistik.baritotimurkab.go.id/

https://statistik.baritotimurkab.go.id/

Tabel 1.3.1 Jumlah Penduduk, Laju Pertumbuhan Penduduk, Persentase Penduduk Menurut Kecamatan di Kabupaten Barito Timur, Desember 2020 dan Desember 2021

Kecamatan	Jumlah Penduduk Desember 2020	Jumlah Penduduk Desember 2021	Laju Pertumbuhan Penduduk per Tahun (%)	Persentase Penduduk Desember 2021
(1)	(2)	(3)	(4)	(5)
1. Benua Lima	6 544	6 525	-0,29	5,69
2. Dusun Timur	28 381	28 488	0,38	24,82
3. Paju Epat	5 987	6 180	3,17	5,38
4. Awang	6 405	6 383	-0,34	5,56
5. Patangkep Tutui	7 201	7 168	-0,46	6,25
6. Dusun Tengah	24 770	24 770	0,00	21,58
7. Raren Batuah	8 553	8 519	-0,40	7,42
8. Paku	8 858	8 883	0,28	7,74
9. Karusen Janang	5 088	5 088	0,00	4,43
10. Pematang Karau	12 740	12 764	0,19	11,12
Barito Timur	**114 527**	**114 768**	**0,21**	**100,00**

Catatan: Data berdasarkan registrasi kependudukan

Sumber: Dinas Kependudukan dan Pencatatan Sipil Kabupaten Barito Timur

https://statistik.baritotimurkab.go.id/

Tabel 1.3.2 Jumlah Penduduk Menurut Kelompok Umur dan Jenis Kelamin di Kabupaten Barito Timur, Desember 2021

Kelompok Umur	Jenis Kelamin		Jumlah
	Laki-laki	Perempuan	
(1)	(2)	(3)	(4)
0 – 4	3 507	3 237	6 744
5 – 9	5 050	4 598	9 648
10 – 14	5 477	5 204	10 681
15 – 19	5 538	5 095	10 633
20 – 24	5 165	4 876	10 041
25 – 29	4 435	4 206	8 641
30 – 34	4 386	4 362	8 748
35 – 39	4 969	4 842	9 811
40 – 44	4 925	4 677	9 602
45 – 49	4 441	4 235	8 676
50 – 54	3 678	3 376	7 054
55 – 59	2 720	2 448	5 168
60 – 64	1 929	1 871	3 800
65 – 69	1 282	1 220	2 502
70 – 74	630	720	1 350
75 +	718	951	1 669
Barito Timur	**58 850**	**55 918**	**114 768**
2020	**58 744**	**55 783**	**114 527**

Catatan: Data berdasarkan registrasi kependudukan

Sumber: Dinas Kependudukan dan Pencatatan Sipil Kabupaten Barito Timur

https://statistik.baritotimurkab.go.id/

Tabel 1.3.3 Jumlah Penduduk Menurut Jenis Kelamin, dan Rasio Jenis Kelamin Menurut Kecamatan di Kabupaten Barito Timur, Desember 2021

Kecamatan	Jenis Kelamin			Rasio Jenis Kelamin
	Laki-Laki	Perempuan	Jumlah	
(1)	(2)	(3)	(4)	(6)
1. Benua Lima	3 373	3 152	6 525	107
2. Dusun Timur	14 454	14 034	28 488	103
3. Paju Epat	3 219	2 961	6 180	109
4. Awang	3 273	3 110	6 383	105
5. Patangkep Tutui	3 711	3 457	7 168	107
6. Dusun Tengah	12 641	12 129	24 770	104
7. Raren Batuah	4 390	4 129	8 519	106
8. Paku	4 598	4 285	8 883	107
9. Karusen Janang	2 600	2 488	5 088	105
10. Pematang Karau	6 591	6 173	12 764	107
Barito Timur	**58 850**	**55 918**	**114 768**	**105**
2020	**58 744**	**55 783**	**114 527**	**105**

Catatan: Data berdasarkan registrasi kependudukan

Sumber: Dinas Kependudukan dan Pencatatan Sipil Kabupaten Barito Timur

https://statistik.baritotimurkab.go.id/

Tabel 1.3.4 Jumlah Kepala Keluarga Menurut Jenis Kelamin Kepala Keluarga dan Kecamatan di Kabupaten Barito Timur, Desember 2021

Kecamatan	Jenis Kelamin Kepala Keluarga				Laki-Laki + Perempuan (Jiwa)
	Laki-laki		Perempuan		
	Jiwa	%	Jiwa	%	
(1)	(2)	(3)	(4)	(5)	(6)
1. Benua Lima	1 701	4,56	376	1,01	2 077
2. Dusun Timur	7 492	20,08	1 508	4,04	9 000
3. Paju Epat	1 744	4,67	324	0,87	2 068
4. Awang	1 755	4,70	365	0,98	2 120
5. Patangkep Tutui	1 888	5,06	424	1,14	2 312
6. Dusun Tengah	6 559	17,58	1 589	4,26	8 148
7. Raren Batuah	2 358	6,32	458	1,23	2 816
8. Paku	2 424	6,50	520	1,39	2 944
9. Karusen Janang	1 350	3,62	289	0,77	1 639
10. Pematang Karau	3 389	9,08	794	2,13	4 183
Barito Timur	**30 660**	**82,18**	**6 647**	**17,82**	**37 307**
2020	**30 405**	**81,67**	**6 826**	**18,33**	**37 231**

Catatan: Data berdasarkan registrasi kependudukan

Sumber: Dinas Kependudukan dan Pencatatan Sipil Kabupaten Barito Timur

https://statistik.baritotimurkab.go.id/

Tabel 1.3.5 Jumlah Penduduk Menurut Kecamatan dan Agama yang Dianut di Kabupaten Barito Timur, Desember 2021

Kecamatan	Islam	Protestan	Katolik	Hindu
(1)	(2)	(3)	(4)	(5)
1.Benua Lima	3 015	3 212	261	30
2.Dusun Timur	11 767	13 900	2 419	397
3.Paju Epat	3 518	1 906	602	154
4.Awang	735	3 223	1 518	907
5.Patangkep Tutui	2 672	3 173	701	609
6.Dusun Tengah	18 873	3 507	1 024	1 366
7.Raren Batuah	5 045	2 512	863	99
8.Paku	1 808	4 908	1 348	818
9.Karusen Janang	1 243	3 043	715	87
10.Pematang Karau	9 797	2 334	452	181
Barito Timur	**58 473**	**41 718**	**9 903**	**4 648**
2020	**58 334**	**41 517**	**9 899**	**4 750**

https://statistik.baritotimurkab.go.id/

Lanjutan Tabel 1.3.5

Kecamatan	Budha	Konghutchu	Aliran Kepercayaan	Jumlah
(1)	(6)	(7)	(8)	(9)
1.Benua Lima	3	-	4	6 525
2.Dusun Timur	5	-	-	28 488
3.Paju Epat	-	-	-	6 180
4.Awang	-	-	-	6 383
5.Patangkep Tutui	11	1	1	7 168
6.Dusun Tengah	-	-	-	24 770
7.Raren Batuah	-	-	-	8 519
8.Paku	-	1	-	8 883
9.Karusen Janang	-	-	-	5 088
10.Pematang Karau	-	-	-	12 764
Barito Timur	**19**	**2**	**5**	**114 768**
2020	**20**	**2**	**5**	**114 527**

Catatan: Data berdasarkan registrasi kependudukan

Sumber: Dinas Kependudukan dan Pencatatan Sipil Kabupaten Barito Timur

https://statistik.baritotimurkab.go.id/

Tabel 1.3.6 Jumlah Penduduk Berdasarkan Kepemilikan Akta Kelahiran Menurut Kecamatan di Kabupaten Barito Timur, Desember 2021

Kecamatan	Mempunyai Akta Kelahiran	Tidak Mempunyai Akta Kelahiran	Jumlah
(1)	(2)	(3)	(4)
1. Benua Lima	2 163	4 360	6 523
2. Dusun Timur	11 265	17 196	28 461
3. Paju Epat	2 220	3 940	6 160
4. Awang	1 926	4 453	6 379
5. Patangkep Tutui	2 355	4 802	7 157
6. Dusun Tengah	6 604	18 147	24 751
7. Raren Batuah	2 756	5 752	8 508
8. Paku	2 361	6 511	8 872
9. Karusen Janang	1 610	3 478	5 088
10. Pematang Karau	3 962	8 798	12 760
Barito Timur	**37 222**	**77 437**	**114 659**
2020	**32 516**	**81 858**	**114 374**

Catatan: Data berdasarkan registrasi kependudukan

Sumber: Dinas Kependudukan dan Pencatatan Sipil Kabupaten Barito Timur

https://statistik.baritotimurkab.go.id/

Tabel 1.3.7 Jumlah Penduduk Berstatus Kawin Berdasarkan Kepemilikan Akta Perkawinan Menurut Kecamatan di Kabupaten Barito Timur, Desember 2021

Kecamatan	Mempunyai Akta Perkawinan	Tidak Mempunyai Akta Perkawinan	Jumlah
(1)	(2)	(3)	(4)
1. Benua Lima	1 038	2 164	3 202
2. Dusun Timur	5 853	8 071	13 924
3. Paju Epat	1 054	2 115	3 169
4. Awang	1 018	2 273	3 291
5. Patangkep Tutui	993	2 550	3 543
6. Dusun Tengah	3 410	8 741	12 151
7. Raren Batuah	1 334	3 069	4 403
8. Paku	1 269	3 180	4 449
9. Karusen Janang	750	1 764	2 514
10. Pematang Karau	1 673	4 556	6 229
Barito Timur	**18 392**	**38 483**	**56 875**
2020	**14 975**	**41 628**	**56 603**

Catatan: Data berdasarkan registrasi kependudukan

Sumber: Dinas Kependudukan dan Pencatatan Sipil Kabupaten Barito Timur

https://statistik.baritotimurkab.go.id/

Tabel 1.3.8 Jumlah Penduduk Berstatus Cerai Berdasarkan Kepemilikan Akta Perceraian Menurut Kecamatan di Kabupaten Barito Timur, Desember 2021

Kecamatan	Mempunyai Akta Perceraian	Tidak Mempunyai Akta Perceraian	Jumlah
(1)	(2)	(3)	(4)
1. Benua Lima	10	303	313
2. Dusun Timur	116	1 150	1 266
3. Paju Epat	7	232	239
4. Awang	7	288	295
5. Patangkep Tutui	10	286	296
6. Dusun Tengah	37	1 103	1 140
7. Raren Batuah	6	349	355
8. Paku	19	399	418
9. Karusen Janang	11	228	239
10. Pematang Karau	5	592	597
Barito Timur	**228**	**4 930**	**5 158**
2020	**250**	**4 469**	**4 719**

Catatan: Data berdasarkan registrasi kependudukan

Sumber: Dinas Kependudukan dan Pencatatan Sipil Kabupaten Barito Timur

https://statistik.baritotimurkab.go.id/

Tabel 1.3.9 Jumlah Akta Kematian Menurut Kecamatan di Kabupaten Barito Timur, Desember 2021

Kecamatan	Jumlah Akta Kematian
(1)	(2)
1. Benua Lima	182
2. Dusun Timur	644
3. Paju Epat	138
4. Awang	137
5. Patangkep Tutui	107
6. Dusun Tengah	432
7. Raren Batuah	133
8. Paku	184
9. Karusen Janang	84
10. Pematang Karau	211
Barito Timur	**2 252**
2020	**341**

Catatan: Data berdasarkan registrasi kependudukan

Sumber: Dinas Kependudukan dan Pencatatan Sipil Kabupaten Barito Timur

https://statistik.baritotimurkab.go.id/

Tabel 1.3.10 Rasio Ketergantungan Penduduk Kabupaten Barito Timur, Desember 2021

Kelompok Umur	Jenis Kelamin		Jumlah	Persentase (%)
	Laki-laki	Perempuan		
(1)	(2)	(3)	(4)	(5)
0 – 14	14 034	13 039	27 073	23,59
15 – 64	42 186	39 988	82 174	71,60
65 +	2630	2891	5521	4,81
Barito Timur	**58 850**	**55 918**	**114 768**	**100,00**
2020	**58 744**	**55 783**	**114 527**	**100,00**

Catatan: Data berdasarkan registrasi kependudukan

Sumber: Dinas Kependudukan dan Pencatatan Sipil Kabupaten Barito Timur

https://statistik.baritotimurkab.go.id/

Tabel 1.3.11 Jumlah Penduduk Menurut Jenis Kelamin dan Menurut Desa/Kelurahan di Kabupaten Barito Timur, Desember 2021

Kecamatan	Desa/Kelurahan		Laki-Laki	Perem-puan	Jumlah
(1)	(2)		(3)	(4)	(5)
1. Benua Lima			3 373	3 152	6 525
	001	Taniran	785	751	1 536
	002	Kandris	822	755	1 577
	003	Banyu Landas	297	269	566
	004	Bagok	315	312	627
	005	Bamban	522	483	1 005
	006	Tewah Pupuh	565	520	1 085
	007	Gudang Seng	67	62	129
2. Dusun Timur			14 454	14 034	28 488
	001	Pulau Patai	257	231	488
	002	Sarapat	452	439	891
	003	Magantis	786	738	1 524
	004	Jaar	1 494	1 445	2 939
	005	Matabu	1 473	1 402	2 875
	006	Tamiang Layang	5 448	5 332	10 780
	007	Jaweten	964	978	1 942
	008	Haringen	478	467	945
	009	Dorong	538	506	1 044
	010	Didi	289	315	604
	011	Karang Langit	379	373	752
	012	Harara	85	83	168
	013	Mangkarap	266	248	514
	014	Matarah	441	432	873
	015	Gumpa	426	397	823
	016	Maragut	372	353	725
	017	Sumur	306	295	601

https://statistik.baritotimurkab.go.id/

Lanjutan Tabel 1.3.11

Kecamatan	Desa/Kelurahan		Laki-Laki	Perem-puan	Jumlah
(1)	(2)		(3)	(4)	(5)
3. Paju Epat			3 219	2 961	6 180
	001	Telang	238	255	493
	002	Murutuwu	616	558	1 174
	003	Balawa	531	507	1 038
	004	Maipe	129	110	239
	005	Telang Baru	608	562	1 170
	006	Juru Banu	238	237	475
	007	Tampu Langit	304	254	558
	008	Siong	419	382	801
	009	Kalinapu	136	96	232
4. Awang			3 273	3 110	6 383
	001	Janah Jari	439	383	822
	002	Bangkirayen	337	344	681
	003	Tangkan	302	290	592
	004	Ampari	243	214	457
	005	Wungkur Nanakan	234	230	464
	006	Hayaping	701	689	1 390
	007	Biwan	157	142	299
	008	Apar Batu	284	287	571
	009	Pianggu	143	124	267
	010	Danau	217	193	410
	011	Janah Mansiwui	216	214	430
5. Patangkep Tutui			3 711	3 457	7 168
	001	Pulau Padang	249	236	485
	002	Ramania	250	271	521
	003	Kambitin	178	183	361
	004	Bentot	1 160	1 089	2 249
	005	Ampari Bura	469	394	863
	006	Kotam	356	315	671
	007	Betang Nalong	171	178	349
	008	Mawani	178	144	322
	009	Jango	264	254	518
	010	Lalap	436	393	829

https://statistik.baritotimurkab.go.id/

Lanjutan Tabel 1.3.11

Kecamatan		Desa/Kelurahan	Laki-Laki	Perem-puan	Jumlah
(1)		(2)	(3)	(4)	(5)
6. Dusun Tengah			**12 641**	**12 129**	**24 770**
	001	Saing	397	384	781
	002	Rodok	923	910	1 833
	003	Ampah Dua	349	350	699
	004	Putai	1 124	1 067	2 191
	005	Ampah Kota	8 036	7 813	15 849
	006	Netampin	743	661	1 404
	007	Sumber Garunggung	697	627	1 324
	008	Muara Awang	342	291	633
	009	Dambung	30	26	56
7. Raren Batuah			**4 390**	**4 129**	**8 519**
	001	Unsum	740	715	1 455
	002	Baruyan	302	233	535
	003	Lenggang	639	575	1 214
	004	Puri	654	644	1 298
	005	Batuah	443	464	907
	006	Turan Amis	322	282	604
	007	Tangkum	345	350	695
	008	Sibung	598	573	1 171
	009	Malintut	347	293	640
8. Paku			**4 598**	**4 285**	**8 883**
	001	Tampa	746	748	1 494
	002	Runggu Raya	466	445	911
	003	Patung	368	346	714
	004	Kalamus	805	741	1 546
	005	Simpang Bingkuang	326	310	636
	006	Kupang Baru	358	313	671
	007	Luau Jawuk	269	250	519
	008	Tarinsing	95	82	177
	009	Bantai Napu	222	193	415
	010	Pangkan	434	392	826
	011	Gandrung	303	267	570
	012	Paku Beto	206	198	404

https://statistik.baritotimurkab.go.id/

Lanjutan Tabel 1.3.11

Kecamatan	Desa/Kelurahan	Laki-Laki	Perem-puan	Jumlah
(1)	(2)	(3)	(4)	(5)
9. Karusen Janang		**2 600**	**2 488**	**5 088**
001	Dayu	970	946	1 916
002	Wuran	548	499	1 047
003	Ipu Mea	254	268	522
004	Simpang Naneng	261	258	519
005	Lagan	287	248	535
006	Putut Tawuluh	91	92	183
007	Kandris	189	177	366
10. Pematang Karau		**6 591**	**6 173**	**12 764**
001	Muara Plantau	770	690	1 460
002	Ketab	510	514	1 024
003	Kupang Bersih	564	489	1 053
004	Tuyau	749	696	1 445
005	Pinang Tunggal	199	199	398
006	Nagaleah	353	318	671
007	Lampeong	523	479	1 002
008	Bararawa	374	343	717
009	Bambulung	1 216	1 254	2 470
010	Lebo	364	327	691
011	Tumpung Ulung	395	370	765
022	Muruduyung	160	146	306
013	Sumberejo	414	348	762

Catatan: Data berdasarkan registrasi kependudukan

Sumber: Dinas Kependudukan dan Pencatatan Sipil Kabupaten Barito Timur

https://statistik.baritotimurkab.go.id/

https://statistik.baritotimurkab.go.id/

2 SOSIAL

JUMLAH TENAGA MEDIS DOKTER DI FASILITAS KESEHATAN KABUPATEN BARITO TIMUR, 2021

DOKTER SPESIALIS
10 Orang

DOKTER UMUM
27 Orang

DOKTER GIGI
4 Orang

DOKTER GIGI SPESIALIS
1 Orang

Fasilitas Kesehatan: Puskesmas & Rumah Sakit

Sumber: Dinas Kesehatan Kab. Barito Timur

https://statistik.baritotimurkab.go.id/

https://statistik.baritotimurkab.go.id/

GLOSARIUM

Rumah Sakit adalah sarana kesehatan/bangunan tempat untuk melayani penderita yang sakit untuk berobat rawat jalan atau rawat inap yang pelayanannya disediakan oleh dokter, perawat, dan tenaga ahli kesehatan lainnya.

Rumah Sakit Bersalin/Rumah Bersalin adalah rumah sakit khusus untuk melahirkan yang dilengkapi dengan fasilitas untuk melahirkan, pemeriksaan kehamilan, pemeriksaan ibu dan anak serta berada di bawah pengawasan dokter dan atau bidan senior.

Pusat Kesehatan Masyarakat (Puskesmas) adalah sebagai unit pelayanan kesehatan milik pemerintah (pelaksana teknis dinas kesehatan kabupaten/ kota) yang bertanggung jawab terhadap pelayanan kesehatan masyarakat untuk wilayah kecamatan, sebagian kecamatan, atau kelurahan/desa. Puskesmas memberikan pelayanan berobat jalan atau rawat inap. Biasanya Puskesmas berada di setiap kecamatan dan dapat terdiri dari 2 sampai 3 puskesmas di dalam 1 kecamatan. Puskesmas dibedakan antara puskesmas yang menyediakan pelayanan rawat inap dan tidak.

Puskesmas Pembantu (Pustu) sebagai sarana kesehatan/bangunan yang dipakai sebagai pusat kesehatan masyarakat untuk wilayah yang lebih kecil, misal di desa/kelurahan. Pustu merupakan sarana kesehatan milik pemerintah yang berfungsi menunjang dan membantu memperluas jangkauan puskesmas dengan melaksanakan kegiatan-kegiatan yang dilakukan puskesmas dalam ruang lingkup wilayah yang lebih kecil serta jenis dan kompetensi pelayanan yang disesuaikan dengan kemampuan tenaga dan sarana yang tersedia. Pustu memberikan pelayanan berobat jalan. Pustu bertanggung jawab ke puskesmas induk di kecamatan.

Pos Kesehatan Desa (Poskesdes/PKD) adalah sarana kesehatan/bangunan yang dibentuk di desa/kelurahan dalam rangka mendekatkan/menyediakan pelayanan kesehatan dasar bagi masyarakat desa/kelurahan. Poskesdes merupakan Upaya Kesehatan Bersumber daya Masyarakat (UKBM) sehingga masyarakat dapat berperan aktif dalam meningkatkan taraf kesehatan di lingkungannya dengan kewaspadaan dini terhadap berbagai risiko dan masalah kesehatan. Poskesdes dikelola oleh bidan dan dibantu beberapa kader.

https://statistik.baritotimurkab.go.id/

Pondok Bersalin Desa (Polindes) adalah bangunan yang dibangun dengan sumbangan dana pemerintah dan partisipasi masyarakat desa untuk tempat pertolongan persalinan dan pemondokan ibu bersalin, sekaligus tempat tinggal bidan

di desa. Di samping pertolongan persalinan juga dilakukan pelayanan Kesehatan Ibu dan Anak (KIA), Keluarga Berencana (KB), dan pelayanan kesehatan lain sesuai kebutuhan masyarakat dan kompentensi teknis bidan tersebut.

Apotek adalah tempat penjualan obat yang mempunyai izin operasi dari Kementerian Kesehatan, u.p Badan POM, di bawah pengawasan apoteker.

Stunting adalah gangguan perkembangan pada anak yang disebabkan oleh gizi buruk, infeksi yang berulang, dan simulasi psikososial yang tidak memadai.

Sekolah adalah lembaga pendidikan formal yang dimulai dari pendidikan dasar, menengah dan tinggi. Pendidikan yang dicatat adalah pendidikan formal berdasar kurikulum Kementerian Pendidikan dan Kebudayaan, termasuk pendidikan yang diselenggarakan oleh pondok pesantren dengan memakai kurikulum Kementerian Pendidikan dan Kebudayaan, seperti Madrasah Ibtidaiyah (MI), Madrasah Tsanawiyah (MTs), dan Madrasah Aliyah (MA).

Rasio murid-guru adalah Perbandingan antara jumlah murid pada suatu jenjang sekolah dengan jumlah sekolah yang bersangkutan. Menggambarkan beban kerja guru dalam mengajar; melihat mutu pengajaran di kelas. Semakin tinggi nilai rasio ini berarti semakin berkurang tingkat pengawasan dan perhatian guru terhadap murid sehingga mutu pengajaran cenderung semakin rendah.

Sarana olah raga adalah sumber daya pendukung yang terdiri dari segala bentuk dan jenis peralatan serta perlengkapan yang digunakan.

https://statistik.baritotimurkab.go.id/

2.1. KESEHATAN

Sarana dan prasarana kesehatan di Kabupaten Barito Timur dapat dikatakan cukup lengkap. Di seluruh kecamatan tersebar puskesmas dan puskesmas pembantu yang siap untuk melayani masyarakat. Rumah Sakit Umum Daerah (RSUD) terletak di ibu kota kabupaten, yaitu di Kelurahan Tamiang Layang. Terdapat 10 orang dokter spesialis di RSUD Tamiang Layang dan terdapat 100 jumlah ruang perawatan dan 186 ranjang perawatan. Jumlah ruang perawatan dan ranjang meningkat dibandingkan tahun 2020 karena disiapkan untuk antisipasi pasien covid-19. Untuk dokter umum selain di RSUD juga terdapat di seluruh puskesmas di Kabupaten Barito Timur, minimal 1 orang dokter umum. Untuk tenaga kesehatan dokter gigi hanya terdapat di RSUD, UPTD Puskesmas Pasar Panas, UPTD Puskesmas Tamiang Layang, dan UPTD Puskesmas Ampah.

Pada 10 penyakit terbanyak di Barito Timur, jenis penyakit hipertensi menduduki posisi teratas yaitu 4.197 kasus. Untuk kesehatan persalinan terdapat 0,28 persen kematian ibu dan 0,33 persen kematian bayi. Kematian ibu tertinggi pada proses persalinan ada di Kecamatan Awang yaitu 1,23 persen dan kematian bayi tertinggi pada proses persalinan ada di Kecamatan Awang yaitu 1,23 persen. Untuk kasus bayi berat badan lahir rendah pada tahun 2021 ada 3,66 persen. Jumlah ibu hamil pada tahun 2021 berkurang drastis yaitu sebesar 21,09 persen dari tahun sebelumnya.

Jumlah pasangan usia subur (PUS) pada tahun 2021 adalah 22.487 pasangan. Terdapat 79,82 persen (17.984) peserta KB aktif di Kabupaten Barito Timur. Alat kontrasepsi yang paling banyak digunakan oleh peserta KB aktif adalah pil dan suntikan masing-masing 42,14 persen dan 37,56 persen.

Menurut data Badan Perencanaan dan Litbang Daerah Kabupaten Barito Timur, terdapat sebanyak 5.584 balita pada tahun 2021. Dari jumlah tersebut terdapat 984 balita *stunting* yang terdiri dari 276 balita sangat pendek dan 708 balita pendek. Jumlah balita paling banyak berada di Kelurahan Ampah Kota yaitu sebanyak 893 balita.

https://statistik.baritoutimurkab.go.id/

https://statistik.baritotimurkab.go.id/

Tabel 2.1.1 Jumlah Sarana Kesehatan di Kabupaten Barito Timur (Unit), 2020 dan 2021

Uraian		2020	2021
(1)		(2)	(3)
RUMAH SAKIT			
1	Rumah Sakit Umum	1	1
2	Rumah Sakit Khusus	-	-
PUSKESMAS DAN JARINGANNYA			
1	Puskesmas Rawat Inap	1	1
	- Jumlah Tempat Tidur	10	10
2	Puskesmas Non Rawat Inap	10	10
3	Puskesmas Keliling	46	46
4	Puskesmas Pembantu	72	72
5	Polindes/Poskesdes	71	71
SARANA PELAYANAN LAIN			
1	Rumah Bersalin	4	4
2	Klinik Pratama	10	9
3	Klinik Utama	-	-
4	Balai Pengobatan	1	-
5	Praktik Dokter Bersama	10	22
6	Praktik Dokter Umum Perorangan	14	16
7	Praktik Dokter Gigi Perorangan	3	4
8	Praktik Dokter Spesialis Perorangan	5	3
9	Praktik Pengobatan Tradisional	-	-
10	Bank Darah Rumah Sakit	-	1
11	Unit Transfusi Darah	1	1
12	Laboratorium Kesehatan	-	-

https://statistik.baritotimurkab.go.id/

Lanjutan Tabel 2.1.1

Uraian		2020	2021
(1)		(2)	(3)
SARANA PRODUKSI DAN DISTRIBUSI KEFARMASIAN			
1	Industri Farmasi	-	-
2	Industri Obat Tradisional	-	-
3	Usaha Mikro Obat Tradisional	-	-
4	Produksi Alat Kesehatan	-	-
5	Pedagang Besar Farmasi	-	-
6	Apotek	11	19
7	Apotek Prb	-	-
8	Toko Obat	6	4
9	Toko Alkes	-	-

Sumber: Dinas Kesehatan Kabupaten Barito Timur

https://statistik.baritotimurkab.go.id/

Tabel 2.1.2 Jumlah Tenaga Medis di Fasilitas Kesehatan di Kabupaten Barito Timur, 2021

	Fasilitas Kesehatan	Dokter Spesialis	Dokter Umum	Dokter Gigi	Dokter Gigi Spesialis
	(1)	(2)	(3)	(4)	(5)
	PUSKESMAS	0	19	3	0
1	Puskesmas Bambulung	-	3	-	-
2	Puskesmas Ampah	-	3	1	-
3	Puskesmas Unsum	-	1	-	-
4	Puskesmas Dayu	-	1	-	-
5	Puskesmas Telang Siong	-	2	-	-
6	Puskesmas Tamiang Layang	-	2	1	-
7	Puskesmas Edison Ja'ar	-	1	-	-
8	Puskesmas Pasar Panas	-	2	1	-
9	Puskesmas Bentot	-	2	-	-
10	Puskesmas Hayaping	-	1	-	-
11	Puskesmas Tampa	-	1	-	-
	RUMAH SAKIT	10	8	1	1
1	RSUD Tamiang Layang	10	8	1	1
	Barito Timur	10	27	4	1
	2020	10	23	4	1
	2019	9	23	3	1

https://statistik.baritotimurkab.go.id/

Lanjutan Tabel 2.1.2

	Fasilitas Kesehatan	Perawat	Bidan	Kesehatan Masyarakat	Kesehatan Lingkungan
	(1)	(6)	(7)	(8)	(9)
	PUSKESMAS	186	211	15	34
1	Puskesmas Bambulung	12	27	1	2
2	Puskesmas Ampah	23	23	3	3
3	Puskesmas Unsum	15	15	2	1
4	Puskesmas Dayu	16	13	3	1
5	Puskesmas Telang Siong	20	24	1	1
6	Puskesmas Tamiang Layang	27	25	-	13
7	Puskesmas Edison Ja'ar	14	18	-	2
8	Puskesmas Pasar Panas	13	16	-	4
9	Puskesmas Bentot	14	18	1	1
10	Puskesmas Hayaping	15	14	3	3
11	Puskesmas Tampa	17	18	1	3
	RUMAH SAKIT	109	29	1	2
1	RSUD Tamiang Layang	109	29	1	2
	Barito Timur	310	240	18	36
	2020	346	234	22	22
	2019	340	215	22	23

https://statistik.baritotimurkab.go.id/

Lanjutan Tabel 2.1.2

	Fasilitas Kesehatan	Gizi	Ahli Laboratorium Medik	Tenaga Teknik Biomedika Lainnya	Keterapian Fisik
	(1)	(10)	(11)	(12)	(13)
	PUSKESMAS	33	21	0	0
1	Puskesmas Bambulung	3	1	-	-
2	Puskesmas Ampah	3	3	-	-
3	Puskesmas Unsum	3	3	-	-
4	Puskesmas Dayu	3	2	-	-
5	Puskesmas Telang Siong	2	2	-	-
6	Puskesmas Tamiang Layang	4	1	-	-
7	Puskesmas Edison Ja'ar	4	1	-	-
8	Puskesmas Pasar Panas	3	1	-	-
9	Puskesmas Bentot	3	2	-	-
10	Puskesmas Hayaping	2	2	-	-
11	Puskesmas Tampa	3	3	-	-
	RUMAH SAKIT	7	13	10	1
1	RSUD Tamiang Layang	7	13	10	1
	Barito Timur	40	34	10	1
	2020	34	33	6	1
	2019	33	36	10	1

https://statistik.baritotimurkab.go.id/

Lanjutan Tabel 2.1.2

	Fasilitas Kesehatan	Keteknisian Medis	Tenaga Teknis Kefarmasian	Apoteker
	(1)	(14)	(15)	(16)
	PUSKESMAS	0	20	9
1	Puskesmas Bambulung	-	3	1
2	Puskesmas Ampah	-	5	1
3	Puskesmas Unsum	-	1	-
4	Puskesmas Dayu	-	2	-
5	Puskesmas Telang Siong	-	1	1
6	Puskesmas Tamiang Layang	-	1	2
7	Puskesmas Edison Ja'ar	-	2	-
8	Puskesmas Pasar Panas	-	1	1
9	Puskesmas Bentot	-	1	2
10	Puskesmas Hayaping	-	1	1
11	Puskesmas Tampa	-	2	-
	RUMAH SAKIT	2	9	4
1	RSUD Tamiang Layang	2	9	4
	Barito Timur	2	29	13
	2020	3	26	15
	2019	7	24	16

Sumber: Dinas Kesehatan Kabupaten Barito Timur

https://statistik.baritotimurkab.go.id/

Tabel 2.1.3 Jumlah Dokter Spesialis Menurut Keahlian di Rumah Sakit Umum Daerah, 2021

Dokter Spesialis	Jumlah
(1)	(2)
1. Spesialis Penyakit Dalam	-
2. Spesialis Anak	1
3. Spesialis Saraf	-
4. Spesialis Kandungan dan Ginekologi	2
5. Spesialis Bedah	2
6. Spesialis Kulit dan Kelamin	-
7. Spesialis Mata	-
8. Spesialis Psikiater	-
9. Spesialis Radiologi	1
10. Spesialis Paru	1
11. Spesialis THT-KL	1
12. Spesialis Patologi Klinik	1
13. Spesialis Perioortodentis	1
Barito Timur	**10**
2020	**11**

Sumber: Rumah Sakit Umum Daerah Tamiang Layang

https://statistik.baritotimurkab.go.id/

Tabel 2.1.4 Jumlah Ruang dan Ranjang Menurut Jenis Ruang Perawatan di Rumah Sakit Umum Daerah, 2021

Tipe Ruang Perawatan	Jumlah Ruang	Jumlah Ranjang
(1)	(2)	(3)
1. Ruang Kelas III	12	31
2. Ruang Kelas II	2	4
3. Ruang Kelas I	8	16
4. VIP (*Very Important Person*)	10	10
5. VVIP (*Very Very Important Person*)	-	-
6. ICU (*Intensive Care Unit)*	1	4
7. Perinatologi	7	14
8. Isolasi Covid[1]	60	107
Rumah Sakit Umum Daerah Tamiang Layang	**100**	**186**
2020	**34**	**102**

Catatan: [1]) Tahun 2021 ruang dan ranjang bertambah drastis sebagai antisipasi covid-19

Sumber: Rumah Sakit Umum Daerah Tamiang Layang

https://statistik baritotimurkab.go.id/

Tabel 2.1.5 Jumlah Tenaga Kesehatan Pada Rumah Sakit Umum Daerah di Kabupaten Barito Timur, 2021

Status	Dokter [1]	Perawat	Bidan	Farmasi	Ahli Gizi	Tenaga Kesehatan Lain
(1)	(2)	(3)	(4)	(5)	(6)	(7)
1. Pegawai Negeri Sipil (PNS)	15	50	15	7	5	23
2. Pegawai Harian Lepas (PHL)	5	60	15	6	2	18
Jumlah	**20**	**110**	**30**	**13**	**7**	**41**
2020	**20**	**105**	**28**	**13**	**7**	**41**

Catatan: [1]) Dokter dalam tabel ini termasuk dokter spesialis, dokter umum, dokter spesialis gigi, dan dokter gigi

Sumber: Rumah Sakit Umum Daerah Tamiang Layang

https://statistik.baritotimurkab.go.id/

Tabel 2.1.6 Jumlah Persalinan Hidup dan Persalinan Mati Menurut Kecamatan di Kabupaten Barito Timur, 2021

Kecamatan	Persalinan Hidup		Persalinan Mati	
	Ibu	Anak	Ibu	Anak
(1)	(2)	(3)	(4)	(5)
1. Benua Lima	84	84	-	-
2. Dusun Timur	473	473	1	-
3. Paju Epat	130	130	-	1
4. Awang	80	80	1	1
5. Patangkep Tutui	99	99	-	-
6. Dusun Tengah	409	409	-	-
7. Raren Batuah	138	138	1	-
8. Paku	136	136	-	1
9. Karusen Janang	56	56	-	1
10. Pematang Karau	206	206	2	2
Barito Timur	**1 811**	**1 811**	**5**	**6**
2020	**1 830**	**1 818**	**4**	**15**
2019	**...**	**...**	**...**	**...**

Catatan: Pada tahun 2021 terdapat kelahiran bayi kembar

Sumber: Dinas Kesehatan Kabupaten Barito Timur

https://statistik.baritotimurkab.go.id/

Tabel 2.1.7 Jumlah Kasus 10 Penyakit Terbanyak di Kabupaten Barito Timur, 2021

Jenis Penyakit		Jumlah Kasus
(1)		(2)
1	Hipertensi	4 197
2	Gastritis	3 223
3	Penyakit Pada Sistem Otot Dan Jaringan Pengikat	2 751
4	Penyakit Kulit Alergi	1 432
5	Diabetes Melitus	1 092
6	Diare	853
7	Rudapaksa	618
8	Gangguan Gigi Dan Jaringan Penyangga Lainnya	559
9	Dislipidemia	513
10	Asma	404
Barito Timur		15 642
2020		1 385
2019		6 803

Sumber: Dinas Kesehatan Kabupaten Barito Timur

https://statistik.baritotimurkab.go.id/

Tabel 2.1.8 Jumlah Bayi Lahir, Bayi Berat Badan Lahir Rendah (BBLR), BBLR Dirujuk, dan Bergizi Buruk Menurut Kecamatan di Kabupaten Barito Timur, 2021

Kecamatan	Bayi Lahir	BBLR/*LBW*		Gizi Buruk
		Jumlah	Dirujuk	
(1)	(2)	(3)	(4)	(5)
1. Benua Lima	84	-	-	-
2. Dusun Timur	473	4	-	-
3. Paju Epat	130	7	-	-
4. Awang	80	2	-	-
5. Patangkep Tutui	99	1	-	-
6. Dusun Tengah	409	3	-	-
7. Raren Batuah	138	1	-	-
8. Paku	136	1	-	-
9. Karusen Janang	56	9	-	-
10. Pematang Karau	206	3	-	-
Barito Timur	**1 811**	**30**	**0**	**0**
2020	**1 818**	**63**	**0**	**0**
2019	**1 410**	**72**	**0**	**2**

Sumber: Dinas Kesehatan Kabupaten Barito Timur

https://statistik.baritotimurkab.go.id/

Tabel 2.1.9 Jumlah Ibu Hamil, Melakukan Kunjungan K1, Melakukan Kunjungan K4, Kurang Energi Kronis (KEK), dan Mendapat Zat Besi (Fe) di Kabupaten Barito Timur, 2013-2021

Tahun	Jumlah Ibu Hamil	Melakukan Kunjungan K1	Melakukan Kunjungan K4	Kurang Energi Kronis (KEK)	Mendapat Zat Besi (Fe)
(1)	(2)	(3)	(4)	(5)	(6)
2013	2 037	1 995	1 795	-	3 792
2014	2 037	1 871	1795	-	1 995
2015	2 195	2 048	1 904	-	3 917
2016	2 659	2 183	2 116	108	2 124
2017	2 678	2 244	2 213	-	2 125
2018	2 693	2 232	2 105	-	4 424
2019	2 706	2 182	2 000	-	1 976
2020	2 750	2 124	1 851	154	1 851
2021	**2 170**	**2 100**	**1 890**	**195**	**1 890**

Sumber: Dinas Kesehatan Kabupaten Barito Timur

https://statistik.baritotimurkab.go.id/

Tabel 2.1.10 Jumlah Kasus HIV/AIDS, IMS, DBD, Diare, TB, dan Malaria Menurut Kecamatan di Kabupaten Barito Timur, 2021

Kecamatan	HIV/ AIDS	IMS (Infeksi Menular Seksual)	DBD (Demam Berdarah)	Diare	TBC	Malaria
(1)	(2)	(3)	(4)	(5)	(6)	(7)
1. Benua Lima	1	-	-	76	8	-
2. Dusun Timur	4	-	5	301	28	4
3. Paju Epat	-	-	1	79	9	-
4. Awang	1	-	-	71	5	-
5. Patangkep Tutui	1	15	-	118	6	3
6. Dusun Tengah	1	-	-	210	27	-
7. Raren Batuah	5	-	1	102	4	-
8. Paku	-	-	-	63	7	-
9. Karusen Janang	1	13	-	85	4	-
10. Pematang Karau	-	-	-	166	11	1
Barito Timur	**14**	**28**	**7**	**1 271**	**109**	**8**
2020	**...**	**...**	**...**	**...**	**...**	**...**
2019	**...**	**...**	**17**	**3 325**	**359**	**0**

Sumber: Dinas Kesehatan Kabupaten Barito Timur

https://statistik.baritotimurkab.go.id/

Tabel 2.1.11 Jumlah Kunjungan Pasien Baru Rawat Jalan, Rawat Inap, Dan Kunjungan Gangguan Jiwa pada Puskesmas di Kabupaten Barito Timur, 2021

	Nama Puskesmas	Jumlah Kunjungan Rawat Jalan		
		Laki-Laki	Perempuan	Laki-laki + Perempuan
	(1)	(2)	(3)	(4)
1	Puskesmas Bambulung	2 130	3 817	5 947
2	Puskesmas Ampah	3 068	3 862	6 930
3	Puskesmas Unsum	815	1 028	1 843
4	Puskesmas Dayu	1 058	1 021	2 079
5	Puskesmas Telang Siong	1 055	1 497	2 552
6	Puskesmas Tamiang Layang	3 378	4 642	8 020
7	Puskesmas Edison Ja'ar	828	1 118	1 946
8	Puskesmas Pasar Panas	1 886	2 187	4 073
9	Puskesmas Bentot	2 138	1 614	3 752
10	Puskesmas Hayaping	700	993	1 693
11	Puskesmas Tampa	824	706	1 530
	Barito Timur	**17 880**	**22 485**	**40 365**
	2020	**17 676**	**21 961**	**39 637**
	2019	**28 630**	**41 010**	**69 640**

https://statistik.baritotimurkab.go.id/

Lanjutan Tabel 2.1.11

	Nama Puskesmas	Jumlah Kunjungan Rawat Inap		
		Laki-Laki	Perempuan	Laki-laki + Perempuan
	(1)	(5)	(6)	(7)
1	Puskesmas Bambulung	-	-	-
2	Puskesmas Ampah	55	58	113
3	Puskesmas Unsum	-	-	-
4	Puskesmas Dayu	-	-	-
5	Puskesmas Telang Siong	-	-	-
6	Puskesmas Tamiang Layang	-	-	-
7	Puskesmas Edison Ja'ar	-	-	-
8	Puskesmas Pasar Panas	-	-	-
9	Puskesmas Bentot	-	-	-
10	Puskesmas Hayaping	-	-	-
11	Puskesmas Tampa	-	-	-
	Barito Timur	**55**	**58**	**113**
	2020	**93**	**114**	**207**
	2019	**295**	**378**	**673**

https://statistik.baritotimurkab.go.id/

Lanjutan Tabel 2.1.11

	Nama Puskesmas	Kunjungan Gangguan Jiwa		
		Laki-Laki	Perempuan	Laki-laki + Perempuan
	(1)	(8)	(9)	(10)
1	Puskesmas Bambulung	13	1	14
2	Puskesmas Ampah	53	31	84
3	Puskesmas Unsum	6	14	20
4	Puskesmas Dayu	7	7	14
5	Puskesmas Telang Siong	2	11	13
6	Puskesmas Tamiang Layang	35	16	51
7	Puskesmas Edison Ja'ar	34	9	43
8	Puskesmas Pasar Panas	10	6	16
9	Puskesmas Bentot	2	13	15
10	Puskesmas Hayaping	12	12	24
11	Puskesmas Tampa	15	14	29
	Barito Timur	**189**	**134**	**323**
	2020	**247**	**137**	**384**
	2019	**170**	**94**	**264**

Sumber: Dinas Kesehatan Kabupaten Barito Timur

https://statistik.baritotimurkab.go.id/

Tabel 2.1.12 Jumlah Kunjungan Pasien Baru Rawat Jalan, Rawat Inap, Dan Kunjungan Gangguan Jiwa pada Rumah Sakit di Kabupaten Barito Timur, 2020-2021

	Tahun	Jumlah Kunjungan Rawat Jalan		
		Laki-Laki	Perempuan	Laki-laki + Perempuan
	(1)	(2)	(3)	(4)
1	2021	2 923	3 485	6 408
2	2020	4 325	4 253	8 578

	Tahun	Jumlah Kunjungan Rawat Inap		
		Laki-Laki	Perempuan	Laki-laki + Perempuan
	(1)	(5)	(6)	(7)
1	2021	1 013	1 677	2 690
2	2020	2 207	2 297	4 504

	Tahun	Kunjungan Gangguan Jiwa		
		Laki-Laki	Perempuan	Laki-laki + Perempuan
	(1)	(8)	(9)	(10)
1	2021	2	1	3
2	2020	0	0	0

Sumber: Dinas Kesehatan Kabupaten Barito Timur

https://statistik.baritotimurkab.go.id/

Tabel 2.1.13 Jumlah Pasangan Usia Subur (PUS) dan Peserta KB Aktif Menurut Kecamatan di Kabupaten Barito Timur, 2021

Kecamatan	Jumlah Pasangan Usia Subur	Peserta KB Aktif			
		IUD	MOW	MOP	Kondom
(1)	(2)	(3)	(4)	(5)	(6)
1. Benua Lima	1 127	27	34	-	9
2. Dusun Timur	4 987	166	104	2	60
3. Paju Epat	1 297	3	9	-	14
4. Awang	1 082	6	17	2	3
5. Patangkep Tutui	1 505	51	6	-	5
6. Dusun Tengah	5 626	126	16	1	73
7. Raren Batuah	1 644	17	14	1	7
8. Paku	1 608	14	41	-	15
9. Karusen Janang	1 051	21	14	-	4
10. Pematang Karau	2 560	20	25	5	11
Barito Timur	**22 487**	**451**	**280**	**11**	**201**
2020	**23 516**	**463**	**260**	**9**	**199**
2019	**23 741**	**411**	**313**	**8**	**157**
2018	**23 112**	**377**	**266**	**8**	**171**

https://statistik.baritotimurkab.go.id/

Lanjutan Tabel 2.1.13

Kecamatan	Peserta KB Aktif			
	Implan	Suntikan	Pil	Jumlah
(1)	(7)	(8)	(9)	(10)
1. Benua Lima	87	356	386	899
2. Dusun Timur	578	1 499	1 558	3 967
3. Paju Epat	166	504	347	1 043
4. Awang	149	265	392	834
5. Patangkep Tutui	187	550	534	1 333
6. Dusun Tengah	279	1 585	2 110	4 190
7. Raren Batuah	282	496	716	1 533
8. Paku	305	411	469	1 255
9. Karusen Janang	446	296	70	851
10. Pematang Karau	221	780	981	2 043
Barito Timur	**2 700**	**6 742**	**7 563**	**17 948**
2020	**2 542**	**6 972**	**8 318**	**18 763**
2019	**2 364**	**7 066**	**8 532**	**18 851**
2018	**2 014**	**6 943**	**8 457**	**18 236**

Sumber: Dinas Pemberdayaan Perempuan, Perlindungan Anak, Dan Keluarga Berencana Kabupaten Barito Timur

https://statistik.baritotimurkab.go.id/

Tabel 2.1.14 Jumlah Data Stunting Balita Menurut Desa di Kabupaten Barito Timur, 2021

Desa/Kelurahan		Jumlah Balita	Jumlah Balita Sangat Pendek	Jumlah Balita Pendek
(1)		(2)	(3)	(4)
1. Kec. Benua Lima		262	29	46
001	Taniran	32	-	3
002	Kandris	108	13	17
003	Banyu Landas	27	10	10
004	Bagok	22	-	4
005	Bamban	64	6	8
006	Tewah Pupuh	1	-	-
007	Gudang Seng	8	-	4
2. Kec. Dusun Timur		1 173	24	98
001	Pulau Patai	35	3	5
002	Sarapat	54	-	5
003	Magantis	93	7	14
004	Jaar	106	-	-
005	Matabu	161	-	4
006	Tamiang Layang	234	4	19
007	Jaweten	94	6	13
008	Haringen	51	1	5
009	Dorong	69	-	7
010	Didi	23	-	1
011	Karang Langit	41	-	7
012	Harara	12	1	5
013	Mangkarap	28	-	3
014	Matarah	36	-	-
015	Gumpa	46	-	2
016	Maragut	57	1	3
017	Sumur	33	1	5

https://statistik.baritotimurkab.go.id/

Lanjutan Tabel 2.1.14

Desa/Kelurahan		Jumlah Balita	Jumlah Balita Sangat Pendek	Jumlah Balita Pendek
(1)		(2)	(3)	(4)
3. Kec. Paju Epat		**382**	**24**	**77**
001	Telang	13	1	5
002	Murutuwu	36	2	18
003	Balawa	46	3	11
004	Maipe	9	-	2
005	Telang Baru	157	8	12
006	Juru Banu	24	-	2
007	Tampu Langit	45	9	13
008	Siong	36	1	8
009	Kalinapu	16	-	6
4. Kec. Awang		**351**	**19**	**65**
001	Janah Jari	51	1	9
002	Bangkirayen	38	-	6
003	Tangkan	38	4	8
004	Ampari	25	-	6
005	Wungkur Nanakan	34	2	6
006	Hayaping	44	2	7
007	Biwan	22	3	2
009	Apar Batu	29	2	7
010	Pianggu	22	1	6
011	Danau	30	3	5
012	Janah Mansiwui	18	1	3
5. Kec. Patangkep Tutui		**553**	**11**	**52**
001	Pulau Padang	44	-	2
002	Ramania	46	5	6
003	Kambitin	50	-	-
004	Bentot	160	1	13
005	Ampari Bora	60	2	6
006	Kotam	29	3	8
007	Betang Nalong	37	-	4
008	Mawani	18	-	2
009	Jango	42	-	4
010	Lalap	67	-	7

https://statistik.baritotimurkab.go.id/

Lanjutan Tabel 2.1.14

Desa/Kelurahan		Jumlah Balita	Jumlah Balita Sangat Pendek	Jumlah Balita Pendek
(1)		(2)	(3)	(4)
6. Kec. Dusun Tengah		**1 436**	**125**	**223**
001	Saing	45	-	4
002	Rodok	83	11	8
003	Ampah Dua	62	8	19
004	Putai	117	6	6
005	Ampah Kota	893	86	146
006	Netampin	101	6	20
007	Sumber Garunggung	62	2	9
008	Muara Awang	73	6	11
7. Kec. Raren Batuah		**158**	**2**	**25**
001	Unsum	29	-	6
002	Baruyan	19	1	7
003	Lenggang	35	-	6
004	Puri	-	-	-
005	Batuah	-	-	-
006	Turan Amis	35	-	3
007	Tangkum	-	-	-
008	Sibung	-	-	-
009	Malintut	40	1	3
8. Kec. Paku		**368**	**9**	**25**
001	Tampa	44	-	1
002	Runggu Raya	30	-	-
003	Patung	34	-	2
004	Kalamus	23	1	1
005	Simpang Bingkuang	27	-	1
006	Kupang Baru	44	-	2
007	Luau Jawuk	30	-	4
008	Tarinsing	15	1	1
009	Bantai Napu	27	-	1
010	Pangkan	39	2	4
011	Gandrung	27	4	6
012	Paku Beto	28	1	2

https://statistik.baritotimurkab.go.id/

Lanjutan Tabel 2.1.14

Desa/Kelurahan		Jumlah Balita	Jumlah Balita Sangat Pendek	Jumlah Balita Pendek
(1)		(2)	(3)	(4)
9. Kec. Karusen Janang		**274**	**13**	**24**
001	Dayu	38	-	-
002	Wuran	41	-	1
003	Ipu Mea	21	-	-
004	Simpang Naneng	21	-	-
005	Lagan	32	-	6
006	Putut Tawuluh	13	-	-
007	Kandris	108	13	17
10. Kec. Pematang Karau		**627**	**20**	**73**
001	Muara Palantau	45	3	2
002	Ketab	66	3	12
003	Kupang Bersih	60	4	10
004	Tuyau	78	1	3
005	Pinang Tunggal	24	-	3
006	Nagaleah	35	1	7
007	Lampeong	39	2	4
008	Bararawa	36	-	5
009	Bambulung	99	4	12
010	Lebo	22	1	-
011	Tumpung Ulung	33	-	3
012	Muruduyung	22	1	2
013	Sumberejo	68	-	10

Sumber: Badan Perencanaan Pembangunan Dan Litbang Daerah Kabupaten Barito Timur

https://statistik.baritotimurkab.go.id/

Tabel 2.1.15 Penanganan Tindak Kekerasan Terhadap Perempuan di Kabupaten Barito Timur, 2016-2021

	Uraian	2016	2017	2018	2019	2020	2021
	(1)	(2)	(3)	(4)	(5)	(6)	(7)
1	Fisik	-	17	5	-	6	4
2	Psikis	3	1	1	5	-	-
3	Seksual	2	-	1	-	2	3
4	Penentalaran	2	1	1	2	-	1
5	Trafficking	-	-	-	-	-	-
6	Eksploitasi	-	-	-	-	-	-
7	Dan lain-lain	-	-	2	-	-	-
	Barito Timur	**7**	**19**	**10**	**7**	**8**	**8**

Sumber: Dinas Pemberdayaan Perempuan, Perlindungan Anak, dan KB Kabupaten Barito Timur (Perubahan RPJMD Kabupaten Barito Timur 2018-2023)

https://statistik.baritotimurkab.go.id/

Tabel 2.1.16 Penanganan Tindak Kekerasan Terhadap Anak di Kabupaten Barito Timur, 2016-2020

	Uraian	2016	2017	2018	2019	2020	2021
	(1)	(2)	(3)	(4)	(5)	(6)	(7)
1	Fisik	1	-	2	-	2	8
2	Psikis	-	4	2	1	1	1
3	Seksual	1	3	12	3	7	8
4	Penentalaran	-	4	-	2	1	-
5	Trafficking	-	-	-	-	-	1
6	Eksploitasi	-	-	-	-	-	-
7	Dan lain-lain	-	-		2	1	1
	Barito Timur	**2**	**11**	**16**	**8**	**12**	**19**

Sumber: Dinas Pemberdayaan Perempuan, Perlindungan Anak, dan KB Kabupaten Barito Timur (Perubahan RPJMD Kabupaten Barito Timur 2018-2023)

https://statistik.baritotimurkab.go.id/

Tabel 2.1.17 Data Strategis Pemberdayaan Perempuan, Perlindungan Anak, dan KB di Kabupaten Barito Timur, 2020

	Uraian	2020	2021
	(1)	(2)	(3)
1	Persentase Angka Kelahiran	1,84	2,70
2	Total Fertility Rate (TFR)	2,24	2,31
3	Persentase Perangkat Daerah (Dinas/Badan) yang berperan aktif dalam pembangunan daerah melaui Kampung KB	70	80
4	Persentase Dinas yang memanfaatkan Rancangan Induk Pengendalian Penduduk	-	65
5	Jumlah Kebijakan (Perda/Perkada) yang mengatur tentang Pengendalian Kualitas dan Kuantitas Penduduk	-	-
6	Jumlah sektor yang menyepakati dan memanfaatkan Data Profil (Parameter dan Proyeksi Penduduk) untuk Perencanaan dan Program Pembangunan	-	3
7	Jumlah kerjasama penyelenggaraan pendidikan formal, non formal dan informal melakukan pendidikan kependudukan	2	25
8	Rata-rata jumlah anak per keluarga	2,23	2,23
9	Rasio Akseptor KB per 1000 pasangan usia subur per tahun	79,99	81,58
10	Angka pemakaian kontrasepsi (CPR) bagi perempuan sudah menikah usia 15-49 tahun	79,99	81,58

https://statistik.baritotimurkab.go.id/

Lanjutan Tabel 2.1.17

	Uraian	2020	2021
	(1)	(2)	(3)
11	Angka remaja perempuan melahirkan pada usia 15-19 tahun per 1.000 remaja perempuan usia 15-19 (ASFR 15-19)	43,22	67,19
12	Cakupan pasangan usia subur (PUS) yang istrinya berusia < 20 tahun	70	47,52
13	Persentase PUS yang ingin ber-KB tidak terpenuhi (unmet need)	12,2	8,31
14	Persentase tingkat keberlangsungan kontrasepsi	77,02	22,7
15	Persentase penggunaan Metode Kontrasepsi Jangka Panjang (MKJP)	13,98	81,58
16	Cakupan anggota Bina Keluarga Balita (BKB) ber-KB	60	80
17	Cakupan anggota Bina Keluarga Remaja (BKR) ber-KB	60	75
18	Cakupan anggota Bina Keluarga Lansia (BKL) ber-KB	60	80
19	Jumlah Pusat Pelayanan Keluarga Sejahtera (PPKS) di setiap Kecamatan	3	3
20	Cakupan Remaja Dalam Pusat Informasi dan Konseling Remaja/Mahasiswa (PIK-R/M)	70	80

https://statistik.baritotimurkab.go.id/

Lanjutan Tabel 2.1.17

	Uraian	2020	2021
	(1)	(2)	(3)
21	Cakupan PKB/PLKB yang didayagunakan Perangkat Daerah KB untuk Perencanaan dan Pelaksanaan Pembangunan Daerah di bidang Pengendalian Penduduk	95	60
22	Cakupan PUS peserta KB anggota Usaha Peningkatan Pendapatan Keluarga Sejahtera (UPPKS) yang ber-KB mandiri	50	80
23	Rasio Petugas Pembantu Pembina KB Desa (PPKBD) setiap desa/kelurahan (jumlah PPKBD: jumlah desa)	1	1
24	Cakupan ketersediaan dan distribusi alat dan obat kontrasepsi untuk memenuhi permintaan masyarakat	100	100
25	Persentase faskes dan jejaringnya (diseluruh tingkatan wilayah) yang bekerjasama dengan BPJS dan memberikan pelayanan KB/KR sesuai dengan standarisasi pelayanan	100	100
26	Cakupan penyediaan informasi data mikro keluarga disetiap desa	90	100
27	Jumlah kelompok kegiatan yang melakukan pembinaan keluarga melalui 8 (delapan) fungsi keluarga	28	24
28	Cakupan keluarga yang mempunyai balita dan anak yang memahami dan melakukan pengasuhan dan pembinaan tumbuh kembang anak	70	65
29	Persentase pembiayaan program kependudukan Keluarga Berencana dan Pembangunan Keluarga melalui APBD dan APBDes	60	80
30	Rata-rata usia kawin pertama	≥ 20 th	≥ 20 th

Sumber: Dinas Pemberdayaan Perempuan, Perlindungan Anak, dan KB Kabupaten Barito Timur

https://statistik.bartimurkab.go.id/

https://statistik.baritotimurkab.go.id/

2.2. PENDIDIKAN

Keberadaan sarana pendidikan di tiap kecamatan sangat penting untuk perkembangan sumber daya manusia di Barito Timur. Dari jenjang pendidikan Taman Kanak-kanak (TK) sederajat sampai sekolah menengah pertama sederajat sudah ada di masing-masing kecamatan. Hanya Sekolah Luar Biasa (SLB) saja yang baru terdapat di ibukota kabupaten, yaitu di Kecamatan Dusun Timur. Untuk jenjang pendidikan Sekolah Menengah Kejuruan (SMK) baru terdapat di tiga kecamatan, yaitu Kecamatan Dusun Timur, Kecamatan Raren Batuah, dan Kecamatan Paku. Untuk Madrasah Aliyah (MA) terdapat di Kecamatan Dusun Timur dan Kecamatan Dusun Tengah.

Pada tahun ajaran 2021/2022 genap, rasio murid terhadap guru pada masing-masing jenjang cukup ideal. Seorang guru rata-rata menangani 9 orang pada jenjang TK, 7 orang pada jenjang SD, 7 orang pada jenjang SMP, 9 orang pada jenjang SMA, 9 orang pada jenjang SMK, dan 3 orang pada jenjang SLB.

https://statistik.baritotimurkab.go.id/

https://statistik.baritotimurkab.go.id/

Tabel 2.2.1 Jumlah Sekolah, Guru, dan Murid Taman Kanak-Kanak (TK) di Bawah Kementerian Pendidikan dan Kebudayaan Menurut Kecamatan di Kabupaten Barito Timur, 2021/2022 Genap

Kecamatan	Sekolah		
	Negeri	Swasta	Jumlah
(1)	(2)	(3)	(4)
1. Benua Lima	1	7	8
2. Dusun Timur	1	30	31
3. Paju Epat	1	9	10
4. Awang	1	10	11
5. Patangkep Tutui	1	12	13
6. Dusun Tengah	1	18	19
7. Raren Batuah	1	6	7
8. Paku	1	12	13
9. Karusen Janang	1	8	9
10. Pematang Karau	1	12	13
2021/2022 Genap	**10**	**124**	**134**
2020/2021 Genap	**9**	**135**	**144**
2020/2021 Ganjil	**8**	**137**	**145**

https://statistik.baritotimurkab.go.id/

Lanjutan Tabel 2.2.1

Kecamatan	Guru		
	Laki-laki	Perempuan	Jumlah
(1)	(2)	(3)	(4)
1. Benua Lima	-	27	27
2. Dusun Timur	1	107	108
3. Paju Epat	-	17	17
4. Awang	-	21	21
5. Patangkep Tutui	4	25	29
6. Dusun Tengah	-	48	48
7. Raren Batuah	1	15	16
8. Paku	-	25	25
9. Karusen Janang	-	13	13
10. Pematang Karau	-	30	30
2021/2022 Genap	**6**	**328**	**334**
2020/2021 Genap	**5**	**343**	**348**
2020/2021 Ganjil	**4**	**340**	**344**

https://statistik.baritotimurkab.go.id/

Lanjutan Tabel 2.2.1

Kecamatan	Murid		
	Laki-laki	Perempuan	Jumlah
(1)	(2)	(3)	(4)
1. Benua Lima	125	126	251
2. Dusun Timur	413	414	827
3. Paju Epat	136	120	256
4. Awang	80	83	163
5. Patangkep Tutui	67	74	141
6. Dusun Tengah	213	207	420
7. Raren Batuah	95	89	184
8. Paku	135	114	249
9. Karusen Janang	60	66	126
10. Pematang Karau	164	137	301
2021/2022 Genap	**1 488**	**1 430**	**2 918**
2020/2021 Genap	**672**	**617**	**1 289**
2020/2021 Ganjil	**1 604**	**1 462**	**3 066**

Sumber: Dinas Pendidikan Kabupaten Barito Timur

https://statistik.baritotimurkab.go.id/

Tabel 2.2.2 Jumlah Sekolah, Guru, dan Murid Sekolah Dasar (SD) di Bawah Kementerian Pendidikan dan Kebudayaan Menurut Kecamatan di Kabupaten Barito Timur, 2021/2022 Genap

Kecamatan	Sekolah		
	Negeri	Swasta	Jumlah
(1)	(2)	(3)	(4)
1. Benua Lima	11	-	11
2. Dusun Timur	27	1	28
3. Paju Epat	10	-	10
4. Awang	12	-	12
5. Patangkep Tutui	13	-	13
6. Dusun Tengah	22	-	22
7. Raren Batuah	9	-	9
8. Paku	14	-	14
9. Karusen Janang	9	1	10
10. Pematang Karau	18	-	18
2021/2022 Genap	**145**	**2**	**147**
2020/2021 Genap	**144**	**2**	**146**
2020/2021 Ganjil	**144**	**2**	**146**

https://statistik.baritotimurkab.go.id/

Lanjutan Tabel 2.2.2

Kecamatan	Guru		
	Laki-laki	Perempuan	Jumlah
(1)	(2)	(3)	(4)
1. Benua Lima	22	81	103
2. Dusun Timur	58	241	299
3. Paju Epat	43	56	99
4. Awang	32	86	118
5. Patangkep Tutui	29	87	116
6. Dusun Tengah	52	151	203
7. Raren Batuah	23	63	86
8. Paku	43	99	142
9. Karusen Janang	29	63	92
10. Pematang Karau	61	105	166
2021/2022 Genap	**392**	**1 032**	**1 424**
2020/2021 Genap	**398**	**1 028**	**1 426**
2020/2021 Ganjil	**390**	**1 020**	**1 410**

https://statistik.baritotimurkab.go.id/

Lanjutan Tabel 2.2.2

Kecamatan	Murid		
	Laki-laki	Perempuan	Jumlah
(1)	(2)	(3)	(4)
1. Benua Lima	244	217	461
2. Dusun Timur	1 372	1 260	2 632
3. Paju Epat	306	264	570
4. Awang	300	269	569
5. Patangkep Tutui	441	377	818
6. Dusun Tengah	1 032	984	2 016
7. Raren Batuah	293	311	604
8. Paku	475	419	894
9. Karusen Janang	306	251	557
10. Pematang Karau	568	577	1 145
2021/2022 Genap	**5 337**	**4 929**	**10 266**
2020/2021 Genap	**4 656**	**4 296**	**8 952**
2020/2021 Ganjil	**5 645**	**5 171**	**10 816**

Sumber: Dinas Pendidikan Kabupaten Barito Timur – Dapodikdasmen

https://statistik.baritotimurkab.go.id/

Tabel 2.2.3 Jumlah Sekolah, Guru, dan Murid Sekolah Menengah Pertama (SMP) di Bawah Kementerian Pendidikan dan Kebudayaan Menurut Kecamatan di Kabupaten Barito Timur, 2021/2022 Genap

Kecamatan	Sekolah		
	Negeri	Swasta	Jumlah
(1)	(2)	(3)	(4)
1. Benua Lima	2	-	2
2. Dusun Timur	5	1	6
3. Paju Epat	4	-	4
4. Awang	2	-	2
5. Patangkep Tutui	3	-	3
6. Dusun Tengah	4	-	4
7. Raren Batuah	2	-	2
8. Paku	3	-	3
9. Karusen Janang	2	-	2
10. Pematang Karau	4	-	4
2021/2022 Genap	**31**	**1**	**32**
2020/2021 Genap	**31**	**1**	**32**
2020/2021 Ganjil	**31**	**1**	**32**

https://statistik.baritotimurkab.go.id/

Lanjutan Tabel 2.2.3

Kecamatan	Guru		
	Laki-laki	Perempuan	Jumlah
(1)	(2)	(3)	(4)
1. Benua Lima	10	44	54
2. Dusun Timur	38	88	126
3. Paju Epat	21	41	62
4. Awang	9	28	37
5. Patangkep Tutui	16	29	45
6. Dusun Tengah	27	52	79
7. Raren Batuah	14	20	34
8. Paku	20	27	47
9. Karusen Janang	10	20	30
10. Pematang Karau	20	27	47
2021/2022 Genap	**185**	**376**	**561**
2020/2021 Genap	**186**	**375**	**561**
2020/2021 Ganjil	**183**	**361**	**544**

https://statistik.baritotimurkab.go.id/

Lanjutan Tabel 2.2.3

Kecamatan	Murid		
	Laki-laki	Perempuan	Jumlah
(1)	(2)	(3)	(4)
1. Benua Lima	92	108	200
2. Dusun Timur	601	497	1 098
3. Paju Epat	131	127	258
4. Awang	144	134	278
5. Patangkep Tutui	164	167	331
6. Dusun Tengah	313	351	664
7. Raren Batuah	112	105	217
8. Paku	216	219	435
9. Karusen Janang	122	116	238
10. Pematang Karau	184	154	338
2021/2022 Genap	**2 079**	**1 978**	**4 057**
2020/2021 Genap	**1 376**	**1 350**	**2 726**
2020/2021 Ganjil	**2 125**	**2 074**	**4 199**

Sumber: Dinas Pendidikan Kabupaten Barito Timur – Dapodikdasmen

https://statistik.baritotimurkab.go.id/

Tabel 2.2.4 Jumlah Sekolah, Guru, dan Murid Sekolah Menengah Atas (SMA) di Bawah Kementerian Pendidikan dan Kebudayaan Menurut Kecamatan di Kabupaten Barito Timur, 2021/2022 Genap

Kecamatan	Sekolah		
	Negeri	Swasta	Jumlah
(1)	(2)	(3)	(4)
1. Benua Lima	1	-	1
2. Dusun Timur	1	-	1
3. Paju Epat	2	-	2
4. Awang	1	-	1
5. Patangkep Tutui	1	-	1
6. Dusun Tengah	1	-	1
7. Raren Batuah	1	-	1
8. Paku	1	-	1
9. Karusen Janang	1	-	1
10. Pematang Karau	1	-	1
2021/2022 Genap	**11**	**0**	**11**
2020/2021 Genap	**11**	**0**	**11**
2020/2021 Ganjil	**11**	**0**	**11**

https://statistik.baritotimurkab.go.id/

Lanjutan Tabel 2.2.4

Kecamatan	Guru		
	Laki-laki	Perempuan	Jumlah
(1)	(2)	(3)	(4)
1. Benua Lima	12	21	33
2. Dusun Timur	16	33	49
3. Paju Epat	11	26	37
4. Awang	8	18	26
5. Patangkep Tutui	14	13	27
6. Dusun Tengah	14	27	41
7. Raren Batuah	4	12	16
8. Paku	11	13	24
9. Karusen Janang	7	14	21
10. Pematang Karau	12	12	24
2021/2022 Genap	**109**	**189**	**298**
2020/2021 Genap	**103**	**185**	**288**
2020/2021 Ganjil	**97**	**177**	**274**

https://statistik.baritotimurkab.go.id/

Lanjutan Tabel 2.2.4

Kecamatan	Murid		
	Laki-laki	Perempuan	Jumlah
(1)	(2)	(3)	(4)
1. Benua Lima	87	83	170
2. Dusun Timur	267	344	611
3. Paju Epat	94	87	181
4. Awang	89	79	168
5. Patangkep Tutui	90	59	149
6. Dusun Tengah	293	331	624
7. Raren Batuah	29	34	63
8. Paku	168	179	347
9. Karusen Janang	35	27	62
10. Pematang Karau	120	137	257
2021/2022 Genap	**1 272**	**1 360**	**2 632**
2020/2021 Genap	**858**	**921**	**1 779**
2020/2021 Ganjil	**1 340**	**1 377**	**2 717**

Sumber: Dinas Pendidikan Kabupaten Barito Timur – Dapodikdasmen

https://statistik.baritotimurkab.go.id/

Tabel 2.2.5 Jumlah Sekolah, Guru, dan Murid Sekolah Menengah Kejuruan (SMK) di Bawah Kementerian Pendidikan dan Kebudayaan Menurut Kecamatan di Kabupaten Barito Timur, 2021/2022 Genap

Kecamatan	Sekolah		
	Negeri	Swasta	Jumlah
(1)	(2)	(3)	(4)
1. Benua Lima	-	-	-
2. Dusun Timur	2	2	4
3. Paju Epat	-	-	-
4. Awang	-	-	-
5. Patangkep Tutui	-	-	-
6. Dusun Tengah	-	-	-
7. Raren Batuah	1	-	1
8. Paku	1	-	1
9. Karusen Janang	-	-	-
10. Pematang Karau	-	-	-
2021/2022 Genap	**4**	**2**	**6**
2020/2021 Genap	**4**	**2**	**6**
2020/2021 Ganjil	**4**	**2**	**6**

https://statistik.baritotimurkab.go.id/

Lanjutan Tabel 2.2.5

Kecamatan	Guru		
	Laki-laki	Perempuan	Jumlah
(1)	(2)	(3)	(4)
1. Benua Lima	-	-	-
2. Dusun Timur	35	81	116
3. Paju Epat	-	-	-
4. Awang	-	-	-
5. Patangkep Tutui	-	-	-
6. Dusun Tengah	-	-	-
7. Raren Batuah	22	20	42
8. Paku	9	13	22
9. Karusen Janang	-	-	-
10. Pematang Karau	-	-	-
2021/2022 Genap	**66**	**114**	**180**
2020/2021 Genap	**65**	**110**	**175**
2020/2021 Ganjil	**63**	**109**	**172**

https://statistik.baritotimurkab.go.id/

Lanjutan Tabel 2.2.5

Kecamatan	Murid		
	Laki-laki	Perempuan	Jumlah
(1)	(2)	(3)	(4)
1. Benua Lima	-	-	-
2. Dusun Timur	523	375	898
3. Paju Epat	-	-	-
4. Awang	-	-	-
5. Patangkep Tutui	-	-	-
6. Dusun Tengah	-	-	-
7. Raren Batuah	349	184	533
8. Paku	67	51	118
9. Karusen Janang	-	-	-
10. Pematang Karau	-	-	-
2021/2022 Genap	**939**	**610**	**1 549**
2020/2021 Genap	**669**	**444**	**1 113**
2020/2021 Ganjil	**946**	**699**	**1 645**

Sumber: Dinas Pendidikan Kabupaten Barito Timur – Dapodikdasmen

https://statistik.baritotimurkab.go.id/

Tabel 2.2.6 Jumlah Sekolah, Guru, dan Murid Sekolah Luar Biasa (SLB) di Bawah Kementerian Pendidikan dan Kebudayaan Menurut Kecamatan di Kabupaten Barito Timur, 2021/2022 Genap

Kecamatan	Sekolah		
	Negeri	Swasta	Jumlah
(1)	(2)	(3)	(4)
1. Benua Lima	-	-	-
2. Dusun Timur	1	-	1
3. Paju Epat	-	-	-
4. Awang	-	-	-
5. Patangkep Tutui	-	-	-
6. Dusun Tengah	-	-	-
7. Raren Batuah	-	-	-
8. Paku	-	-	-
9. Karusen Janang	-	-	-
10. Pematang Karau	-	-	-
2021/2022 Genap	**1**	**0**	**1**
2020/2021 Genap	**1**	**0**	**1**
2020/2021 Ganjil	**1**	**0**	**1**

https://statistik.baritotimurkab.go.id/

Lanjutan Tabel 2.2.6

Kecamatan	Guru		
	Laki-laki	Perempuan	Jumlah
(1)	(2)	(3)	(4)
1. Benua Lima	-	-	-
2. Dusun Timur	2	9	11
3. Paju Epat	-	-	-
4. Awang	-	-	-
5. Patangkep Tutui	-	-	-
6. Dusun Tengah	-	-	-
7. Raren Batuah	-	-	-
8. Paku	-	-	-
9. Karusen Janang	-	-	-
10. Pematang Karau	-	-	-
2021/2022 Genap	**2**	**9**	**11**
2020/2021 Genap	**2**	**9**	**11**
2020/2021 Ganjil	**2**	**9**	**11**

https://statistik.baritotimurkab.go.id/

Lanjutan Tabel 2.2.6

Kecamatan	Murid		
	Laki-laki	Perempuan	Jumlah
(1)	(2)	(3)	(4)
1. Benua Lima	-	-	-
2. Dusun Timur	24	14	38
3. Paju Epat	-	-	-
4. Awang	-	-	-
5. Patangkep Tutui	-	-	-
6. Dusun Tengah	-	-	-
7. Raren Batuah	-	-	-
8. Paku	-	-	-
9. Karusen Janang	-	-	-
10. Pematang Karau	-	-	-
2021/2022 Genap	**24**	**14**	**38**
2020/2021 Genap	**23**	**14**	**37**
2020/2021 Ganjil	**26**	**16**	**42**

Sumber: Dinas Pendidikan Kabupaten Barito Timur – Dapodikdasmen

https://statistik.baritotimurkab.go.id/

2.3. AGAMA

Bangunan Tempat peribadahan tersebar di seluruh kecamatan, pada tahun 2021 bangunan balai basarah dimasukan ke dalam bangunan pura. Bangunan vihara hanya terdapat di Kecamatan Patangkep Tutui. Mesjid dan mushola paling banyak terdapat di Kecamatan Dusun Tengah, sedangkan gereja protestan dan gereja katolik paling banyak terdapat di Kecamatan Dusun Timur. Pada tahun 2021 terdapat 82 masjid, 132 mushola, 206 gereja protestan, 73 gereja katolik, 46 vihara (termasuk balai basarah), dan 1 vihara.

https://statistik.baritotimurkab.go.id/

https://statistik.baritotimurkab.go.id/

Tabel 2.3.1 Jumlah Tempat Peribadatan Menurut Kecamatan di Kabupaten Barito Timur, 2021

Kecamatan	Masjid	Mushola	Gereja Protestan	Gereja Katolik	Pura[1]	Vihara
(1)	(2)	(3)	(5)	(6)	(7)	(8)
1. Benua Lima	11	23	12	4	1	-
2. Dusun Timur	17	32	54	13	5	-
3. Paju Epat	13	23	3	5	3	-
4. Awang	4	10	27	8	7	1
5. Patangkep Tutui	1	5	22	7	4	-
6. Dusun Tengah	9	6	24	10	11	-
7. Raren Batuah	6	3	4	7	3	-
8. Paku	5	9	31	9	8	-
9. Karusen Janang	6	1	14	5	2	-
10. Pematang Karau	10	20	15	5	2	-
Barito Timur	**82**	**132**	**206**	**73**	**46**	**1**
2020	**80**	**128**	**198**	**64**	**1**	**1**
2019	**80**	**128**	**198**	**64**	**1**	**1**

Catatan: [1]) pada tahun 2021 Balai Basarah dimasukan sebagai Pura

Sumber: Kabupaten Barito Timur dalam Angka 2022

https://statistik.baritotimurkab.go.id/

https://statistik.baritotimurkab.go.id/

2.4. OLAHRAGA

Berdasarkan data Dinas Kebudayaan, Pariwisata, Kepemudaan, dan Olahraga pada tahun 2021 terdapat 15 orang atlet berprestasi di Kabupaten Barito Timur. Atlet berprestasi terbanyak berasal dari cabang olahraga panjat tebing. Pada tahun 2021 terjadi pertambahan organisasi keolahragaan sebanyak 1 organisasi yang terdaftar pada Dinas Kebudayaan, Pariwisata, Kepemudaan, dan Olahraga sehingga menjadi berjumlah 23 organisasi keolahragaan. Terdapat sebanyak 39 klub olahraga yang terdaftar di dinas, dimana mayoritas berasal dari cabang olahraga sepakbola dan futsal.

Sarana dan prasarana olahraga di Kabupaten Barito Timur telah tersebar di seluruh kecamatan, khususnya lapangan bola voli. Untuk sarana dan prasarana panjat tebing hanya terdapat 1 (satu) sarana di Kecamatan Dusun Timur. Diharapkan dengan banyaknya atlet berprestasi di cabang olahraga panjat tebing maka sarana dan prasarana untuk panjat tebing dapat diperbanyak dan dibangun di seluruh kecamatan di Kabupaten Barito Timur, sehingga dapat menjaring lebih banyak lagi atlet-atlet panjat tebing yang berprestasi.

https://statistik.baritotimurkab.go.id/

https://statistik.baritotimurkab.go.id/

Tabel 2.4.1 Jumlah Atlet Berprestasi Menurut Cabang Olahraga di Kabupaten Barito Timur, 2021

Cabang Olahraga	Atlet Berprestasi
(1)	(2)
1. Grass Track	1
2. Catur	1
3. Panjat Tebing	6
4. Pencak Silat	1
5. Karate	1
6. Bulu Tangkis	2
7. Lari 3 K	2
Barito Timur	**14**
2020	**15**

Sumber: Dinas Kebudayaan, Pariwisata, Kepemudaan, dan Olahraga Kabupaten Barito Timur

https://statistik.baritotimurkab.go.id/

Tabel 2.4.2 Jumlah Tenaga Keolahragaan yang Memiliki Lisensi Menurut Cabang Olahraga di Kabupaten Barito Timur, 2021

Cabang Olahraga	Jumlah Atlet
(1)	(2)
1. Sepakbola	15
2. Panjat Tebing	2
3. Karate	2
Barito Timur	**19**
2020	**18**

Sumber: Dinas Kebudayaan, Pariwisata, Kepemudaan, dan Olahraga Kabupaten Barito

https://statistik.baritotimurkab.go.id/

Tabel 2.4.3 Daftar Organisasi Keolahragaan di Kabupaten Barito Timur, 2021

No	Nama	Alamat
(1)	(2)	(3)
1	Persatuan Sepak Bola Seluruh Indonesia (PSSI)	Tamiang Layang
2	Persatuan Bola Voli Seluruh Indonesia (PBVSI)	Tamiang Layang
3	Persatuan Bulu Tangkis Seluruh Indonesia (PBSI)	Tamiang Layang
4	Persatuan Bola Basket Seluruh Indonesia (PERBASI)	Tamiang Layang
5	Persatuan Tenis Meja Seluruh Indonesia (PTMSI)	Tamiang Layang
6	Persatuan Menembak dan Berburu Seluruh Indonesia (PERBAKIN)	Tamiang Layang
7	Persatuan Tenis Lapangan Seluruh Indonesia (PELTI)	Tamiang Layang
8	Persatuan Renang Seluruh Indonesia (PERSI)	Tamiang Layang
9	Ikatan Motor Seluruh Indonesia (IMI)	Tamiang Layang
10	Persatuan Atletik Seluruh Indonesia (PASI)	Tamiang Layang
11	Persatuan Catur Seluruh Indonesia (PERCASI)	Tamiang Layang
12	Persatuan Panahan Seluruh Indonesia (PERPANI)	Tamiang Layang
13	Persatuan Tinju Amatir Indonesia (PERTINA)	Tamiang Layang
14	Federasi Olahraga Karate-Do Indonesia (FORKI)	Tamiang Layang

https://statistik.baritotimurkab.go.id/

Lanjutan Tabel 2.4.3

No	Nama	Alamat
(1)	(2)	(3)
15	Ikatan Pencak Silat Indonesia (IPSI)	Tamiang Layang
16	Persatuan Senam Nasional Indonesia (PERSANI)	Tamiang Layang
17	Persatuan Drum Band Indonesia (PDBI)	Tamiang Layang
18	Persatuan Olahraga Biliar Seluruh Indonesia (POBSI)	Tamiang Layang
19	Federasi Panjat Tebing Indonesia (FPTI)	Tamiang Layang
20	Ikatan Sepeda Seluruh Indonesia (ISSI)	Tamiang Layang
21	Persatuan Sepak Takraw Seluruh Indonesia (PSTI)	Tamiang Layang
22	Badan Futsal Nasional Indonesia (BFNI)	Tamiang Layang
23	MMA (*Mixed Martial Art*)	Tamiang Layang

Sumber: Dinas Kebudayaan, Pariwisata, Kepemudaan, dan Olahraga Kabupaten Barito

https://statistik.baritotimurkab.go.id/

Tabel 2.4.4 Daftar Klub-klub Olahraga di Kabupaten Barito Timur, 2021

No	Nama Klub	Cabang Olahraga	Tahun Berdiri
(1)	(2)	(3)	(4)
1	Runggu Raya FC	Sepak Bola	2010
2	Persita Tangkum	Sepak Bola	2012
3	PS Talohen	Sepak Bola	2007
4	Perseba Bambulung	Sepak Bola	2014
5	Persida Dayu	Sepak Bola	2009
6	Payunk Mudank FC Hayaping	Sepak Bola	2002
7	SSB Tunas Muda Tamiang Layang	Sepak Bola	2011
8	Persita Taniran	Sepak Bola	2009
9	Tunas Harapan Bartim FC Tampa	Sepak Bola	2016
10	Ramania FC Bentot	Sepak Bola	2012
11	PS Kartika Jaya	Sepak Bola	1998
12	Sekolah Sepak Bola Ampah Putera Junior	Sepak Bola	2019
13	Bhayangkara	Sepak Bola	2016
14	Etnic FEW	Sepak Bola	2018
15	Patung FC	Sepak Bola	2018
16	PS Tabuk	Sepak Bola	1998
17	Tumpung Ulung FC	Sepak Bola	2005
18	Anak Muda FC	Sepak Bola	2018
19	Legend FC	Sepak Bola	2017
20	Aspel FC	Sepak Bola	2001
21	PS Rodok	Sepak Bola	2010
22	Putra Mandiri FC	Sepak Bola	2013

https://statistik.baritotimurkab.go.id/

Lanjutan Tabel 2.4.4

No	Nama Klub	Cabang Olahraga	Tahun Berdiri
(1)	(2)	(3)	(4)
23	Tunas Muda Futsal	Futsal	2013
24	Tampa FC	Futsal	2020
25	Smansayang	Futsal	2016
26	Srikandi	Futsal	2017
27	TRG	Futsal	2018
28	Jihad	Futsal	2018
29	Female	Futsal	2018
30	Sulung FC	Futsal	2018
31	Arema	Futsal	2017
32	Mangkarap	Futsal	2017
33	Taitungen	Futsal	2018
34	Antas	Futsal	2018
35	Magantis FC	Futsal	2018
36	Real BA	Futsal	2018
37	Bartim Jajak Motor Club	Balap Motor	2005
38	Bartim Racing Team	Balap Motor	2007
39	Barito Timur Jajaka Adventure Trail	Balap Motor	2014

Sumber: Dinas Kebudayaan, Pariwisata, Kepemudaan, dan Olahraga Kabupaten Barito

https://statistik.baritotimurkab.go.id/

Tabel 2.4.5 Data Sarana dan Prasarana Olahraga Menurut Jenisnya di Kabupaten Barito Timur, 2021

No	Nama Klub	Lokasi dan Jumlah	Jumlah	Kondisi
(1)	(2)	(3)	(4)	(5)
1	Lapangan Bola Voli	Kec.Dusun Timur	2	Baik
		Kec. Benua Lima	1	Kurang Baik
		Kec. Patangkep Tutui	1	Kurang Baik
		Kec. Awang	1	Baik
		Kec. Dusun Tengah	1	Baik
		Kec. Pematang Karau	1	Baik
		Kec. Paju Epat	1	Baik
		Kec. Raren Batuah	1	Baik
		Kec. Paku	1	Baik
		Kec. Karusen Janang	1	Baik
		Jumlah	**11**	
2	Rumah Biliar	Kec. Dusun Timur	2	Baik
		Kec. Benua Lima	2	Baik
		Kec. Dusun Tengah	1	Baik
		Jumlah	**5**	
3	Lapangan Olahraga Terbuka	Kec. Dusun Timur	1	Baik
		Kec. Patangkep Tutui	1	Baik
		Kec. Awang	1	Baik
		Kec. Dusun Tengah	1	Baik
		Kec. Pematang Karau	1	Baik
		Kec. Paju Epat	1	Baik
		Jumlah	**6**	

https://statistik.baritotimurkab.go.id/

Lanjutan Tabel 2.4.5

No	Nama Klub	Lokasi dan Jumlah	Jumlah	Kondisi
(1)	(2)	(3)	(4)	(5)
4	Lapangan Basket	Kec. Dusun Timur	3	Baik
		Kec. Benua Lima	1	Baik
		Kec. Patangkep Tutui	1	Baik
		Kec. Dusun Tengah	2	Baik
		Kec. Pematang Karau	1	Baik
		Kec. Raren Batuah	1	Baik
		Jumlah	**9**	
5	Lapangan Tenis	Kec. Dusun Timur	3	Baik
		Jumlah	**3**	
6	Lapangan Futsal	Kec. Dusun Timur	3	Baik
		Kec. Dusun Tengah	1	Baik
		Jumlah	**4**	
7	Stadion Sepak Bola Tipe C	Kec. Dusun Timur	1	Baik
		Jumlah	**1**	
8	Gedung Bulu Tangkis	Kec. Dusun Timur	4	2 Baik, 2 Kurang Baik
		Kec. Dusun Tengah	1	Baik
		Kec. Benua Lima	1	Baik
		Jumlah	**4**	
9	Panjat Tebing	Kec. Dusun Timur	1	Baik
		Jumlah	**1**	
10	Sirkuit Grass Track	Kec. Dusun Timur	1	Baik
		Jumlah	**1**	

Sumber: Dinas Kebudayaan, Pariwisata, Kepemudaan, dan Olahraga Kabupaten Barito

https://statistik.baritotimurkab.go.id/

3

SUMBER DAYA ALAM

POPULASI TERNAK DI KABUPATEN BARITO TIMUR, 2021

Kerbau
819
ekor

Sapi Potong
1.493
ekor



Kuda
1
ekor

Babi
38.752
ekor

Kambing
905
ekor

Sumber: Dinas Perikanan dan Peternakan Pangan Kab. Barito Timur

https://statistik.baritotimurkab.go.id/

https://statistik.baritotimurkab.go.id/

GLOSARIUM

Data pokok tanaman pangan yang dikumpulkan adalah luas panen dan produktivitas (hasil per hektar). Produksi tanaman pangan merupakan hasil perkalian antara luas panen dengan produktivitas. Jenis data tanaman pangan yang dikumpulkan mencakup padi dan palawija (jagung, kedelai, kacang tanah, ubi kayu dan ubi jalar). Produksi padi mencakup padi sawah dan padi ladang.

Tanaman sayuran dan buah-buahan semusim:

a. **Tanaman sayuran semusim** adalah tanaman sumber vitamin, garam mineral dan lain-lain yang dikonsumsi dari bagian tanaman yang berupa daun, bunga, buah dan umbinya yang berumur kurang dari satu tahun.
b. **Tanaman buah - buahan semusim** adalah tanaman sumber vitamin, garam mineral dan lain-lain yang dikonsumsi dari bagian tanaman yang berupa buah, berumur kurang dari satu tahun, dapat berbentuk pohon/rumpun tetapi menjalar dan berbatang lunak.

Tanaman sayuran dan buah-buahan tahunan:

a. **Tanaman sayuran tahunan** adalah tanaman sumber vitamin, garam mineral dan lain-lain yang dikonsumsi dari bagian tanaman yang berupa daun dan atau buah yang berumur kurang dari satu tahun.
b. **Tanaman buah-buahan tahunan** adalah tanaman sumber vitamin, garam mineral dan lain-lain yang dikonsumsi dari bagian tanaman yang berupa buah dan merupakan tanaman tahunan.

Luas panen untuk tanaman sayuran: luas tanaman yang dipanen sekaligus/habis/dibongkar dan luas tanaman yang dipanen berkali-kali (lebih dari satu kali)/belum habis.

Produksi adalah hasil menurut bentuk produk dari setiap tanaman sayuran, buah-buahan, biofarmaka, dan tanaman hias yang diambil berdasarkan luas yang dipanen pada bulan/triwulan laporan.

Luas dan Produksi Tanaman Perkebunan merupakan data dari luas dan produksi perkebunan rakyat.

Produksi Perikanan Budidaya adalah Produksi perikanan budidaya mencakup semua hasil budidaya ikan/binatang air lainnya/tanaman air yang dipanen dari sumber perikanan alami atau dari tempat pemeliharaan, baik yang diusahakan perusahaan perikanan maupun rumah tangga perikanan. Produksi yang dimaksud adalah semua

https://statistik.baritotimurkab.go.id/

hasil yang diperoleh baik yang dijual maupun yang dikonsumsi di rumah tangga atau yang dibayar sebagai upah.

Produksi Perikanan Tangkap Produksi perikanan tangkap mencakup semua hasil penangkapan ikan/binatang air lainnya/tanaman air yang ditangkap dari sumber perikanan alami dilaut atau perairan umum secara bebas dan bukan milik perorangan. Produksi yang dimaksud adalah semua hasil yang diperoleh baik yang dijual maupun yang dikonsumsi rumah tangga atau yang dibayar sebagai upah.

Data Populasi Peternakan bersumber dari Dinas Perikanan dan Peternakan Kabupaten Barito Timur.

Perusahaan Listrik Negara (PLN) adalah Perusahaan Umum Milik Negara yang mempunyai aktivitas kegiatan pembangkitan, transmisi, dan distribusi tenaga listrik.

Perusahaan Air Bersih adalah perusahaan yang mempunyai aktivitas dalam penampungan, penjernihan, dan penyaluran air baku atau air bersih dari terminal air melalui saluran air, pipa atau mobil tangki (dalam satu pengelolaan administrasi dengan kegiatan ekonomi) kepada rumah tangga, perusahaan industri, atau pengguna komersial lainnya.

Jumlah listrik/gas/air bersih yang terjual adalah banyaknya listrik/gas/air bersih yang disalurkan kepada pelanggan.

Tempat Pembuangan Sementara (TPS) adalah tempat sebelum sampah diangkut ke tempat pendaur ulang, pengelolaan, dan atau tempat pengelolaan sampah terpadu.

Truk Sampah adalah truk yang digunakan sebagai sarana untuk proses pengangkutan sampah dari TPS ke tempat pembuangan akhir.

https://statistik.baritotimurkab.go.id/

3.1. PERTANIAN

Pertanian pada umumnya terdiri dari pertanian tanaman pangan dan tanaman hortikultura. Tanaman pangan yang akan disajikan datanya adalah padi ladang, padi sawah, dan palawija (jagung, ubi kayu, dan ubi jalar). Sedangkan untuk jenis hortikultura terdiri dari tanaman sayuran/buah semusim, tanaman buah tahunan, dan tanaman biofarmaka.

Untuk komoditas padi terdapat penurunan luas panen dari tahun 2020 ke tahun 2021 yaitu berkurang sebesar 6,97 persen, hal tersebut membuat produksi padi juga menurun sebesar 1,47 persen pada tahun 2021 jika dibandingkan tahun 2020. Untuk produktivitas padi mengalami peningkatan yaitu dari 3,98 ton/ha menjadi 4,21 ton/ha pada tahun 2021. Upaya pemerintah pada tahun 2021 untuk meningkatkan produktivitas padi cukup berhasil. Produksi padi sawah paling tinggi pada tahun 2021 ada di Kecamatan Dusun Tengah yaitu 18.914 ton atau 42,97 persen dari total produksi padi sawah Barito Timur. Produksi padi ladang paling tinggi ada di Kecamatan Awang yaitu 1.110 ton atau 17,73 persen dari produksi padi ladang Barito Timur. Jika melihat secara total padi sawah dan padi ladang maka Kecamatan Dusun Tengah tetap merupakan daerah penghasil padi paling tinggi di Barito Timur yaitu 19.434 ton atau 38,66 persen dari total produksi padi Barito Timur. Sedangkan produksi padi terendah ada di Kecamatan Paju Epat yaitu 984 ton atau 1,96 persen dari total produksi padi Barito Timur.

Komoditas palawija unggulan Kabupaten Barito Timur adalah komoditas jagung dengan total produksi pada tahun 2021 sebanyak 3.787,94 ton. Kecamatan penghasil jagung terbanyak adalah Kecamatan Raren Batuah. Terjadi peningkatan produksi jagung pada tahun 2021 di bandingkan tahun sebelumnya, yaitu sebesar 12,29 persen. Selain jagung terdapat juga komoditas unggulan lain, yaitu ubi kayu atau singkong. Pada tahun 2021 terdapat sebanyak 1.407,89 ton produksi ubi kayu. Wilayah dengan produksi ubi kayu terbanyak adalah Kecamatan Patangkep Tutui.

Produksi tanaman sayuran semusim pada tahun 2021 paling tinggi adalah komoditas bawang daun yaitu 360 kuintal. Sementara untuk luas panen terluas adalah komoditas kangkung yaitu 63 ha. Untuk produksi buah-buahan paling tinggi ditempati oleh nangka/cempedak yaitu 6.260 kuintal. Produksi tanaman biofarmaka paling tinggi adalah jahe yaitu 7.770 kg.

https://statistik.bartimukab.go.id/

https://statistik.baritotimurkab.go.id/

Tabel 3.1.2 Produksi Padi (Padi Sawah + Padi Ladang) Menurut Kecamatan di Kabupaten Barito Timur, 2021

Kecamatan	Luas Panen (ha) Padi Sawah	Produksi (ton) Padi Sawah	Produktivitas (ton/ha) Padi Sawah
(1)	(2)	(3)	(4)
1. Benua Lima	220	660	3,00
2. Dusun Timur	275	880	3,20
3. Paju Epat	130	312	2,40
4. Awang	460	1 564	3,40
5. Patangkep Tutui	262	891	3,40
6. Dusun Tengah	3 261	18 914	5,80
7. Raren Batuah	446	1 873	4,20
8. Paku	1 377	7 160	5,20
9. Karusen Janang	470	1 692	3,60
10. Pematang Karau	2 098	10 070	4,80
Barito Timur	**8 999**	**44 016**	**4,89**
2020	**9 848**	**45 095**	**4,58**

https://statistik.baritotimurkab.go.id/

Lanjutan Tabel 3.1.2

Kecamatan	Luas Panen (ha) Padi Ladang	Produksi (ton) Padi Ladang	Produktivitas (ton/ha) Padi Ladang
(1)	(2)	(3)	(4)
1. Benua Lima	500	1 100	2,20
2. Dusun Timur	345	621	1,80
3. Paju Epat	420	672	1,60
4. Awang	427	1 110	2,60
5. Patangkep Tutui	558	1 004	1,80
6. Dusun Tengah	200	520	2,60
7. Raren Batuah	146	350	2,40
8. Paku	207	538	2,60
9. Karusen Janang	80	224	2,80
10. Pematang Karau	50	120	2,40
Barito Timur	**2 933**	**6 259**	**2,13**
2020	**2 978**	**5 932**	**1,99**

https://statistik.baritotimurkab.go.id/

Lanjutan Tabel 3.1.2

Kecamatan	Luas Panen (ha) Padi Sawah + Padi Ladang	Produksi (ton) Padi Sawah + Padi Ladang	Produktivitas (ton/ha) Padi Sawah + Padi Ladang
(1)	(2)	(3)	(4)
1. Benua Lima	720	1 760	2,60
2. Dusun Timur	620	1 501	2,50
3. Paju Epat	550	984	2,00
4. Awang	887	2 674	3,00
5. Patangkep Tutui	820	1 895	2,60
6. Dusun Tengah	3 461	19 434	4,20
7. Raren Batuah	592	2 223	3,30
8. Paku	1 584	7 698	3,90
9. Karusen Janang	550	1 916	3,20
10. Pematang Karau	2 148	10 190	3,60
Barito Timur	**11 932**	**50 275**	**4,21**
2020	**12 826**	**51 027**	**3,98**

Sumber: Dinas Pertanian dan Ketahan Pangan Kabupaten Barito Timur

https://statistik.baritotimurkab.go.id/

Tabel 3.1.3 Luas Baku Lahan yang Berpotensi untuk Pengembangan padi lokal Siam Busu di Kabupaten Barito Timur, 2021

Kecamatan		Luas Baku (Ha)
(1)		(2)
1.	Benua Lima	59
2.	Dusun Timur	49
3.	Paju Epat	-
4.	Awang	134
5.	Patangkep Tutui	22
6.	Dusun Tengah	1 101
7.	Raren Batuah	72
8.	Paku	780
9.	Karusen Janang	27
10.	Pematang Karau	820
	Barito Timur	**3 064**

Sumber: Dinas Pertanian dan Ketahanan Pangan Kabupaten Barito Timur

https://statistik.baritotimurkab.go.id/

Tabel 3.1.4 Luas Panen dan Produksi Palawija menurut Kecamatan di Kabupaten Barito Timur, 2021

Kecamatan		Jagung		Ubi Kayu	
		Luas Panen (Ha)	Produksi (Ton)	Luas Panen (Ha)	Produksi (Ton)
(1)		(2)	(3)	(4)	(5)
1.	Benua Lima	5	21	4	98,28
2.	Dusun Timur	4	19,51	6	159,36
3.	Paju Epat	3	13,68	3	73,68
4.	Awang	58	265,64	4	90,16
5.	Patangkep Tutui	7	30,10	10	275,80
6.	Dusun Tengah	147	833,49	6	159,42
7.	Raren Batuah	220	1 271,60	4	114,32
8.	Paku	169	1 060,98	7	195,02
9.	Karusen Janang	4	23,92	5	135,30
10.	Pematang Karau	43	248,02	4	106,55
	Barito Timur	**660**	**3 787,94**	**53**	**1 407,89**
	2020	**558**	**3 373,21**	**65**	**1 737,13**

https://statistik.baritotimurkab.go.id/

Lanjutan Tabel 3.1.4

Kecamatan		Ubi Jalar	
		Luas Panen (Ha)	Produksi (Ton)
(1)		(6)	(7)
1.	Benua Lima	-	-
2.	Dusun Timur	-	-
3.	Paju Epat	1	14,50
4.	Awang	5	70,20
5.	Patangkep Tutui	4	56,80
6.	Dusun Tengah	6	84,36
7.	Raren Batuah	3	42,84
8.	Paku	-	-
9.	Karusen Janang	-	-
10.	Pematang Karau	2	28,04
	Barito Timur	**21**	**296,74**
	2020	**18**	**254,23**

Sumber: Dinas Pertanian dan Ketahanan Pangan Kabupaten Barito Timur

https://statistik.baritotimurkab.go.id/

Tabel 3.1.5 Luas Panen Tanaman Sayuran Menurut Kecamatan dan Jenis Tanaman (ha) di Kabupaten Barito Timur, 2020 dan 2021

Kecamatan	Terung		Kangkung		Cabe Rawit		Bayam	
	2020	2021	2020	2021	2020	2021	2020	2021
(1)	(2)	(3)	(4)	(5)	(6)	(7)	(8)	(9)
1. Benua Lima	6	1	-	3	9	4	-	-
2. Dusun Timur	4	1	6	7	8	2	6	7
3. Paju Epat	11	1	-	-	27	1	-	-
4. Awang	12	4	-	-	6	2	-	-
5. Patangkep Tutui	11	5	1	1	15	3	1	1
6. Dusun Tengah	16	5	11	12	11	5	11	12
7. Raren Batuah	14	3	8	6	12	4	10	6
8. Paku	16	3	16	9	16	5	9	7
9. Karusen Janang	16	11	24	13	12	11	15	11
10. Pematang Karau	3	1	17	12	9	2	15	12
Barito Timur	**109**	**35**	**83**	**63**	**125**	**39**	**67**	**56**

https://statistik.baritotimurkab.go.id/

Lanjutan Tabel 3.1.5

Kecamatan	Kacang Panjang		Bawang Merah		Ketimun	
	2020	2021	2020	2021	2020	2021
(1)	(10)	(11)	(12)	(13)	(14)	(15)
1. Benua Lima	2	2	-	-	-	1
2. Dusun Timur	5	3	-	-	2	-
3. Paju Epat	3	-	-	-	-	-
4. Awang	10	6	-	-	-	-
5. Patangkep Tutui	4	1	-	-	-	2
6. Dusun Tengah	12	4	-	-	9	1
7. Raren Batuah	12	5	-	-	11	5
8. Paku	16	9	-	-	2	3
9. Karusen Janang	22	12	-	-	8	12
10. Pematang Karau	7	5	-	-	1	4
Barito Timur	**98**	**47**	**0**	**0**	**43**	**28**

Sumber: Dinas Pertanian dan Ketahan Pangan Kabupaten Barito Timur

https://statistik.baritotimurkab.go.id/

Tabel 3.1.6 Produksi Tanaman Sayuran Menurut Kecamatan dan Jenis Tanaman (kuintal) di Kabupaten Barito Timur, 2019 dan 2021

Kecamatan	Terung		Kangkung		Cabe Rawit		Bayam	
	2020	2021	2020	2021	2020	2021	2020	2021
(1)	(2)	(3)	(4)	(5)	(6)	(7)	(8)	(9)
1. Benua Lima	17	2	-	8	17	8	-	-
2. Dusun Timur	5	1	11	16	16	2	11	7
3. Paju Epat	15	1	-	-	54	2	-	-
4. Awang	20	8	-	-	12	4	-	-
5. Patangkep Tutui	23	9	2	2	32	10	2	2
6. Dusun Tengah	46	9	120	110	20	9	110	120
7. Raren Batuah	24	5	10	12	24	8	16	6
8. Paku	48	8	35	22	37	28	20	12
9. Karusen Janang	32	14	57	26	30	20	37	16
10. Pematang Karau	16	3	53	56	18	4	49	54
Barito Timur	**246**	**60**	**288**	**252**	**260**	**95**	**245**	**217**

https://statistik.baritotimurkab.go.id/

Lanjutan Tabel 3.1.6

Kecamatan	Kacang Panjang		Bawang Merah		Ketimun	
	2020	2021	2020	2021	2020	2021
(1)	(10)	(11)	(12)	(13)	(14)	(15)
1. Benua Lima	3	2	-	-	-	1
2. Dusun Timur	12	4	-	-	2	-
3. Paju Epat	4	-	-	-	-	-
4. Awang	20	12	-	-	-	-
5. Patangkep Tutui	9	2	-	-	-	8
6. Dusun Tengah	190	70	-	-	39	2
7. Raren Batuah	25	10	-	-	27	5
8. Paku	46	41	-	-	4	9
9. Karusen Janang	55	25	-	-	45	15
10. Pematang Karau	19	20	-	-	6	11
Barito Timur	**383**	**186**	**0**	**0**	**123**	**51**

Sumber: Dinas Pertanian dan Ketahan Pangan Kabupaten Barito Timur

https://statistik.baritotimurkab.go.id/

Tabel 3.1.7 Luas Panen Tanaman Sayuran dan Buah-Buahan Semusim Menurut Jenis Tanaman (ha) di Kabupaten Barito Timur, 2019-2021

Jenis Tanaman	2019	2020	2021
(1)	(2)	(3)	(4)
Sayuran			
1. Bawang Daun	11	15	12
2. Bawang Merah	19	-	-
3. Bawang Putih	-	-	-
4. Bayam	37	67	56
5. Buncis	4	20	12
6. Cabai Besar	1	18	14
7. Cabai Rawit	38	125	39
8. Jamur	-	69	1
9. Kacang Merah	-	-	-
10. Kacang Panjang	35	98	47
11. Kangkung	44	83	63
12. Kembang Kol	-	-	-

https://statistik.baritotimurkab.go.id/

Lanjutan Tabel 3.1.7

Jenis Tanaman	2019	2020	2021
(1)	(2)	(3)	(4)
Sayuran			
13. Kentang	-	-	-
14. Mentimun	15	43	28
15. Kubis	-	-	-
16. Labu Siam	2	10	1
17. Lobak	-	-	-
18. Petsai	12	14	15
19. Terung	44	109	35
20. Tomat	9	35	24
21. Wortel	-	-	-
Buah-Buahan			
22. Blewah	-	2	-
23. Melon	1	5	4
24. Semangka	10	19	18

Sumber: Dinas Pertanian dan Ketahan Pangan Kabupaten Barito Timur

https://statistik.baritotimurkab.go.id/

Tabel 3.1.8 Produksi Tanaman Sayuran dan Buah-Buahan Semusim Menurut Jenis Tanaman (kuintal) di Kabupaten Barito Timur, 2019-2021

Jenis Tanaman	2019	2020	2021
(1)	(2)	(3)	(4)
Sayuran			
1. Bawang Daun	271	402	360
2. Bawang Merah	296	-	-
3. Bawang Putih	-	-	-
4. Bayam	168	245	217
5. Buncis	16	24	18
6. Cabai Besar	2	35	28
7. Cabai Rawit	221	260	95
8. Jamur	-	0,75	1
9. Kacang Merah	-	-	-
10. Kacang Panjang	350	383	186
11. Kangkung	208	288	252
12. Kembang Kol	-	-	-

https://statistik.baritotimurkab.go.id/

Lanjutan Tabel 3.1.8

Jenis Tanaman	2019	2020	2021
(1)	(2)	(3)	(4)
Sayuran			
13. Kentang	-	-	-
14. Mentimun	84	123	51
15. Kubis	-	-	-
16. Labu Siam	4	40	2
17. Lobak	-	-	-
18. Petsai	102	134	129
19. Terung	326	246	60
20. Tomat	55	63	37
21. Wortel	-	-	-
Buah-Buahan			
22. Blewah	-	100	-
23. Melon	300	241	613
24. Semangka	323	1 468	1 784

Sumber: Dinas Pertanian dan Ketahan Pangan Kabupaten Barito Timur

https://statistik.baritotimurkab.go.id/

Tabel 3.1.9 Produksi Buah-Buahan Menurut Kecamatan dan Jenis Tanaman (Kuintal) di Kabupaten Barito Timur, 2020 dan 2021

Kecamatan	Mangga		Durian		Nangka/ Cempedak	
	2020	2021	2020	2021	2020	2021
(1)	(2)	(3)	(4)	(5)	(6)	(7)
1. Benua Lima	20	-	73	2	245	194
2. Dusun Timur	161	16	175	6	15 667	4 287
3. Paju Epat	39	267	80	10	637	60
4. Awang	10	2	40	125	68	116
5. Patangkep Tutui	7	-	70	5	119	26
6. Dusun Tengah	240	126	370	253	928	203
7. Raren Batuah	-	-	1 770	230	149	872
8. Paku	-	-	-	-	-	-
9. Karusen Janang	19	173	-	5	65	23
10. Pematang Karau	35	35	105	827	248	479
Barito Timur	**531**	**619**	**2 683**	**1 463**	**18 126**	**6 260**

https://statistik.baritotimurkab.go.id/

Lanjutan Tabel 3.1.9

Kecamatan	Pisang		Duku/Langsat		Rambutan	
	2020	2021	2020	2021	2020	2021
(1)	(8)	(9)	(10)	(11)	(12)	(13)
1. Benua Lima	39	13	25	-	1	8
2. Dusun Timur	122	22	207	-	22	18
3. Paju Epat	7	45	25	392	11	11
4. Awang	39	15	10	-	25	5
5. Patangkep Tutui	34	26	80	2	3	51
6. Dusun Tengah	60	47	550	-	200	45
7. Raren Batuah	147	212	90	186	395	212
8. Paku	83	158	-	-	-	-
9. Karusen Janang	114	89	12	4	-	26
10. Pematang Karau	227	4 094	83	40	876	603
Barito Timur	**872**	**4 721**	**1 082**	**624**	**1 533**	**979**

Sumber: Dinas Pertanian dan Ketahan Pangan Kabupaten Barito Timur

https://statistik.baritotimurkab.go.id/

Tabel 3.1.10 Produksi Buah-Buahan dan Sayuran Tahunan Menurut Jenis Tanaman (Kuintal) di Kabupaten Barito Timur, 2019-2021

Jenis Tanaman	2019	2020	2021
(1)	(2)	(3)	(4)
Buah-Buahan			
1. Alpukat	-	-	-
2. Belimbing	148	82	47
3. Duku/Langsat	2 119	1 082	624
4. Durian	2 326	2 683	1 463
5. Jambu Biji	100	154	97
6. Jambu Air	72	346	69
7. Jeruk Siam/Keprok	20	32	9
8. Jeruk Besar	3	11	-
9. Mangga	548	531	619
10. Manggis	336	160	248

https://statistik.baritotimurkab.go.id/

Lanjutan Tabel 3.1.10

Jenis Tanaman	2019	2020	2021
(1)	(2)	(3)	(4)
Buah-Buahan			
11. Nangka/Cempedak	72 585	18 126	6 260
12. Nenas	71	107	47
13. Pepaya	462	862	949
14. Pisang	972	872	4 721
15. Rambutan	864	1 533	979
16. Salak	29	193	137
17. Sawo	16	23	76
18. Markisa	2	4	-
19. Sirsak	23	54	107
20. Sukun	95	621	90
Sayuran			
21. Melinjo	9	9	2
22. Petai	5	2	8

Sumber: Dinas Pertanian dan Ketahan Pangan Kabupaten Barito Timur

https://statistik.baritotimurkab.go.id/

Tabel 3.1.11 Luas Panen Tanaman Biofarmaka Menurut Kecamatan dan Jenis Tanaman (m^2) di Kabupaten Barito Timur, 2020 dan 2021

Kecamatan	Jahe		Laos/Lengkuas	
	2020	2021	2020	2021
(1)	(2)	(3)	(4)	(5)
1. Benua Lima	414	275	380	225
2. Dusun Timur	400	350	600	350
3. Paju Epat	-	-	10	-
4. Awang	45	120	36	63
5. Patangkep Tutui	69	57	73	35
6. Dusun Tengah	1 800	1 900	1 200	2 000
7. Raren Batuah	612	15	101	10
8. Paku	42	68	24	38
9. Karusen Janang	630	180	72	16
10. Pematang Karau	2	12	4	2
Barito Timur	**3 384**	**2 977**	**2 500**	**2 739**

https://statistik.baritotimurkab.go.id/

Lanjutan Tabel 3.1.11

Kecamatan	Kencur		Kunyit	
	2020	2021	2020	2021
(1)	(6)	(7)	(8)	(9)
1. Benua Lima	247	125	410	135
2. Dusun Timur	200	160	400	195
3. Paju Epat	-	-	6	-
4. Awang	7	12	11	48
5. Patangkep Tutui	40	33	74	26
6. Dusun Tengah	400	500	300	600
7. Raren Batuah	192	15	176	10
8. Paku	31	31	38	49
9. Karusen Janang	12	4	21	11
10. Pematang Karau	-	-	3	1
Barito Timur	**1 129**	**880**	**1 439**	**1 075**

Sumber: Dinas Pertanian dan Ketahan Pangan Kabupaten Barito Timur

https://statistik.baritotimurkab.go.id/

Tabel 3.1.12 Produksi Tanaman Biofarmaka Menurut Kecamatan dan Jenis Tanaman (kg) di Kabupaten Barito Timur, 2020 dan 2021

Kecamatan	Jahe		Laos/Lengkuas	
	2020	2021	2020	2021
(1)	(2)	(3)	(4)	(5)
1. Benua Lima	835	493	710	465
2. Dusun Timur	800	624	1 225	720
3. Paju Epat	-	-	23	-
4. Awang	180	480	124	252
5. Patangkep Tutui	69	36	74	27
6. Dusun Tengah	5 400	5 700	3 606	6 000
7. Raren Batuah	1 100	77	78	5
8. Paku	23	25	20	68
9. Karusen Janang	450	158	170	28
10. Pematang Karau	8	177	13	17
Barito Timur	**8 865**	**7 770**	**6 043**	**7 582**

https://statistik.baritotimurkab.go.id/

Lanjutan Tabel 3.1.12

Kecamatan	Kencur		Kunyit	
	2020	2021	2020	2021
(1)	(6)	(7)	(8)	(9)
1. Benua Lima	247	225	725	237
2. Dusun Timur	200	260	600	370
3. Paju Epat	-	-	5	-
4. Awang	28	48	69	192
5. Patangkep Tutui	30	23	83	28
6. Dusun Tengah	1 280	1 600	222	370
7. Raren Batuah	160	10	80	3
8. Paku	21	22	27	53
9. Karusen Janang	20	5	20	12
10. Pematang Karau	-	10	7	10
Barito Timur	**1 986**	**2 203**	**1 838**	**1 275**

Sumber: Dinas Pertanian dan Ketahan Pangan Kabupaten Barito Timur

https://statistik.baritotimurkab.go.id/

Tabel 3.1.13 Luas Panen Tanaman Biofarmaka Menurut Jenis Tanaman (m^2) di Kabupaten Barito Timur, 2020 dan 2021

Jenis Tanaman	2020	2021
(1)	(2)	(3)
1. Dlingo	-	-
2. Jahe	3 384	2 977
3. Kapulaga	-	-
4. Keji Beling	-	-
5. Kencur	1 129	880
6. Kunyit	1 439	1 075
7. Laos/Lengkuas	2 500	2 739
8. Lempuyang	-	-
9. Lidah Buaya	1	10
10. Mahkota Dewa	6	9
11. Mengkudu/Pace	12	5
12. Sambiloto	-	-
13. Temuireng	-	10
14. Temukunci	4	8
15. Temulawak	266	215

Sumber: Dinas Pertanian dan Ketahan Pangan Kabupaten Barito Timur

https://statistik.baritotimurkab.go.id/

Tabel 3.1.14 Produksi Tanaman Biofarmaka Menurut Jenis Tanaman (kg) di Kabupaten Barito Timur, 2020 dan 2021

Jenis Tanaman	2020	2021
(1)	(2)	(3)
1. Dlingo	-	-
2. Jahe	8 865	7 770
3. Kapulaga	-	-
4. Keji Beling	-	-
5. Kencur	1 986	2 203
6. Kunyit	1 838	1 275
7. Laos/Lengkuas	6 043	7 582
8. Lempuyang	-	-
9. Lidah Buaya	4	6
10. Mahkota Dewa	44	85
11. Mengkudu/Pace	55	5
12. Sambiloto	-	-
13. Temuireng	-	43
14. Temukunci	9	21
15. Temulawak	262	239

Sumber: Dinas Pertanian dan Ketahan Pangan Kabupaten Barito Timur

https://statistik.baritotimurkab.go.id/

Tabel 3.1.15 Skor Pola Pangan Harapan (PPH) berdasarkan Neraca Bahan Makanan di Kabupaten Barito Timur, 2021

	Kelompok Bahan Makanan	Kkal/ kapita	%AKE	Skor Aktual	Skor PPH	Skor Maks
	(1)	(2)	(3)	(4)	(5)	(6)
1	Padi-padian	1 229,2	61,9	28,4	25,0	25,0
2	Umbi-umbian	41,5	2,0	0,9	1,0	2,5
3	Pangan Hewani	335,8	16,0	29,4	24,0	24,0
4	Minyak dan Lemak	276,0	13,1	6,0	5,0	5,0
5	Buah/biji berminyak	11,9	0,6	0,3	0,3	1,0
6	Kacang-kacangan	32,4	1,5	2,8	3,1	10,0
7	Gula	132,6	6,3	2,9	2,5	2,5
8	Sayuran dan buah	105,9	5,0	23,1	25,2	30,0
9	Lain-lain	51,5	2,5	56,3	-	-
	Barito Timur	**2 216,8**	**108,9**	**150,1**	**86,1**	**100,0**
	2020	**2 287,0**	**108,9**	**150,2**	**86,1**	**100,0**
	2019	**2 707,0**	**112,8**	**108,1**	**87,8**	**100,0**

Sumber: Dinas Pertanian dan Ketahanan Pangan Kabupaten Barito Timur

https://statistik.baritotimurkab.go.id/

https://statistik.baritotimurkab.go.id/

3.2. PERKEBUNAN

Sektor perkebunan memiliki peran terbesar kedua setelah sektor pertambangan dalam struktur ekonomi di Kabupaten Barito Timur. Data-data yang tersaji merupakan data-data perkebunan rakyat. Berdasarkan data dari Dinas Pertanian dan Ketahanan Pangan Kabupaten Barito Timur tahun 2021, maka komoditas tanaman perkebunan yang memiliki luas areal paling besar adalah tanaman karet dengan luas areal sebesar 54.335,59 hektar. Tanaman karet juga memiliki produksi tertinggi yaitu 23.201,98 ton. Jika melihat berdasarkan kecamatan, maka kecamatan dengan produksi karet terbesar adalah Kecamatan Raren Batuah dengan total produksi karet sebesar 4.933,56 ton atau 21,26 persen dari total produksi tanaman karet di Barito Timur. Sedangkan kecamatan dengan luas areal tanaman karet paling besar adalah Kecamatan Patangkep Tutui dengan luas 7.510 hektar atau 13,82 persen dari total luas tanaman karet di Barito Timur.

Jika melihat dari jumlah petani pemilik tanaman perkebunan rakyat masing-masing kecamatan di Kabupaten Barito Timur, maka Kecamatan Dusun Tengah menempati urutan teratas dalam hal jumlah petani yaitu 3.613 petani. Petani perkebunan tanaman rakyat terbanyak di Kabupaten Barito Timur adalah petani tanaman karet yaitu 15.722 petani.

https://statistik.baritotimurkab.go.id/

https://statistik.baritotimurkab.go.id/

Tabel 3.2.1 Luas Areal Tanaman Perkebunan[1] Menurut Kecamatan dan Jenis Tanaman di Kabupaten Barito Timur (Ha), 2021

Kecamatan	Karet	Kopi	Lada	Kelapa
(1)	(2)	(3)	(4)	(5)
1. Benua Lima	5 452,00	19,50	-	12,50
2. Dusun Timur	5 040,04	1,70	1,00	16,40
3. Paju Epat	4 725,86	1,60	-	4,90
4. Awang	6 662,80	10,30	1,00	23,50
5. Patangkep Tutui	7 510,00	6,50	1,50	10,00
6. Dusun Tengah	6 664,81	5,63	-	20,01
7. Raren Batuah	5 687,92	16,80	-	15,70
8. Paku	2 631,20	2,22	-	9,00
9. Karusen Janang	3 065,00	3,00	-	15,85
10. Pematang Karau	6 895,96	8,00	-	36,43
Barito Timur	**54 335,59**	**75,25**	**3,50**	**164,29**
2020	**54 372,85**	**73,74**	**3,50**	**163,06**
2019	**54 440,18**	**73,74**	**3,50**	**157,41**
2018	**54 248,18**	**33,22**	**2,50**	**168,90**

https://statistik.baritotimurkab.go.id/

Lanjutan Tabel 3.2.1

Kecamatan	Kakao	Kelapa Sawit	Kemiri
(1)	(6)	(7)	(8)
1. Benua Lima	15,80	36,25	0,40
2. Dusun Timur	7,00	47,70	1,70
3. Paju Epat	0,30	106,90	2,70
4. Awang	9,55	12,50	4,00
5. Patangkep Tutui	25,00	14,00	9,00
6. Dusun Tengah	70,00	7,50	1,52
7. Raren Batuah	33,70	23,00	6,20
8. Paku	43,80	80,00	0,40
9. Karusen Janang	13,00	89,00	0,50
10. Pematang Karau	6,11	84,25	4,36
Barito Timur	**224,26**	**501,10**	**30,78**
2020	**224,01**	**482,33**	**25,06**
2019	**218,01**	**491,75**	**25,06**
2018	**120,01**	**500,75**	**36,76**

Catatan: [1]) Angka Tetap

Sumber: Dinas Pertanian dan Ketahan Pangan Kabupaten Barito Timur

https://statistik.baritotimurkab.go.id/

Tabel 3.2.2 Produksi Tanaman Perkebunan Menurut Kecamatan dan Jenis Tanaman di Kabupaten Barito Timur (ton), 2021

Kecamatan	Karet	Kopi	Lada	Kelapa
(1)	(2)	(3)	(4)	(5)
1. Benua Lima	1 249,16	0,32	-	1,27
2. Dusun Timur	1 451,15	0,09	-	2,10
3. Paju Epat	857,68	0,21	-	0,90
4. Awang	728,00	0,71	-	1,60
5. Patangkep Tutui	1 499,95	0,16	0,04	0,81
6. Dusun Tengah	3 446,88	1,15	-	2,66
7. Raren Batuah	4 933,56	1,65	-	4,32
8. Paku	4 933,20	0,22	-	4,48
9. Karusen Janang	1410,4	0,30	-	2,56
10. Pematang Karau	2 692,00	0,04	-	23,4
Barito Timur	**23 201,98**	**4,85**	**0,04**	**44,10**
2020	**13 756,59**	**6,60**	**0,04**	**19,28**
2019	**5 748,92**	**5,84**	**0,00**	**15,05**
2018	**11 890,60**	**10,33**	**0,00**	**19,50**

https://statistik.baritotimurkab.go.id/

Lanjutan Tabel 3.2.2

Kecamatan	Kakao	Kelapa Sawit	Kemiri
(1)	(6)	(7)	(8)
1. Benua Lima	0,72	27,15	-
2. Dusun Timur	0,01	23,34	-
3. Paju Epat	0,13	37,81	0,88
4. Awang	0,06	16,00	2,40
5. Patangkep Tutui	0,15	12,15	3,50
6. Dusun Tengah	4,02	8,87	0,20
7. Raren Batuah	3,89	36,00	0,48
8. Paku	13,28	50,5	0,28
9. Karusen Janang	0,70	34,56	-
10. Pematang Karau	0,04	49,33	1,3
Barito Timur	**23,00**	**295,71**	**9,04**
2020	**14,92**	**236,26**	**11,11**
2019	**13,31**	**146,46**	**7,38**
2018	**16,39**	**246,14**	**16,32**

Sumber: Dinas Pertanian dan Ketahan Pangan Kabupaten Barito Timur

https://statistik.baritotimurkab.go.id/

Tabel 3.2.3 Jumlah Petani Pemilik Tanaman Perkebunan Rakyat di Kabupaten Barito Timur Menurut Jenis Tanaman dan Kecamatan, 2021

Kecamatan	Karet	Kopi	Cengkeh	Lada	Kelapa	Pinang
(1)	(2)	(3)	(4)	(5)	(6)	(7)
1. Benua Lima	865	52	-	-	371	-
2. Dusun Timur	1 240	39	-	4	198	-
3. Paju Epat	1 240	22	-	-	25	-
4. Awang	1 310	27	-	1	123	-
5. Patangkep Tutui	1 778	20	-	4	245	-
6. Dusun Tengah	2 903	19	-	-	598	-
7. Raren Batuah	1 658	51	-	-	55	-
8. Paku	799	21	-	-	44	-
9. Karusen Janang	1 187	21	-	-	59	-
10. Pematang Karau	2 742	19	-	-	204	-
Barito Timur	**15 722**	**291**	**0**	**9**	**1 922**	**0**
2020	**15 702**	**286**	**0**	**9**	**1 919**	**0**
2019	**16 042**	**286**	**0**	**9**	**1 919**	**0**
2018	**15 987**	**194**	**0**	**10**	**1 985**	**0**

https://statistik.baritotimurkab.go.id/

Lanjutan Tabel 3.2.3

Kecamatan	Jambu Mete	Kakao	Kelapa Sawit	Kemiri	Jumlah
(1)	(8)	(9)	(10)	(11)	(12)
1. Benua Lima	-	20	4	9	1 321
2. Dusun Timur	-	7	56	10	1 554
3. Paju Epat	-	7	86	19	1 399
4. Awang	-	19	13	15	1 508
5. Patangkep Tutui	-	53	18	46	2 164
6. Dusun Tengah	-	82	2	9	3 613
7. Raren Batuah	-	21	10	17	1 812
8. Paku	-	50	8	7	929
9. Karusen Janang	-	7	28	11	1 313
10. Pematang Karau		19	64	42	3 090
Barito Timur	**0**	**285**	**289**	**185**	**18 703**
2020	**-**	**285**	**285**	**175**	**18 661**
2019	**-**	**277**	**146**	**279**	**18 958**
2018	**-**	**133**	**246**	**285**	**18 840**

Sumber: Dinas Pertanian dan Ketahan Pangan Kabupaten Barito Timur

https://statistik baritotimurkab.go.id/

Tabel 3.2.4 Penyaluran Bibit yang Dilakukan Oleh Dinas Pertanian Menurut Jenis Tanaman (dalam pohon) di Kabupaten Barito Timur, 2021

Kecamatan	Karet	Kopi	Kelapa Sawit	Lada	Kakao
(1)	(2)	(3)	(4)	(5)	(6)
1. Benua Lima	28 250	-	-	-	-
2. Dusun Timur	29 500	-	-	-	-
3. Paju Epat	5 000	-	-	-	-
4. Awang	16 500	-	-	-	-
5. Patangkep Tutui	14 500	-	-	-	-
6. Dusun Tengah	2 750	-	-	-	-
7. Raren Batuah	-	-	-	-	-
8. Paku	-	-	-	-	-
9. Karusen Janang	5 000	-	-	-	-
10. Pematang Karau	-	-	-	-	-
Barito Timur	**101 500**	**0**	**0**	**0**	**0**
2020	**0**	**0**	**0**	**0**	**0**
2019	**200**	**36**	**0**	**0**	**82**
2018	**0**	**0**	**0**	**0**	**30**

Sumber: Dinas Pertanian dan Ketahan Pangan Kabupaten Barito Timur

https://statistik.baritotimurkab.go.id/

Tabel 3.2.5 Rata-rata Harga Eceran Hasil Perkebunan Rakyat di Kabupaten Barito Timur (Rupiah), 2021

Jenis Komoditi	Satuan	Harga
(1)	(2)	(3)
1 Karet (Karet Kering)		
- Sheet	Kg	...
- Slab: - Tipis	Kg	...
- Tebal	Kg	...
- Bekuan	Kg	10 000 – 11 000
2 Kelapa		
- Kelapa	Bj	7 000
- Kopra	Kg	...
- Minyak	Ltr	...
3 Kopi berasan	Kg	11 500
4 Lada (Biji Kering)		
- Putih	Kg	...
- Hitam	Kg	...
5 Coklat	Kg	25 000
6 Cengkeh	Kg	...
7 Rotan		
- Basah/entah	Kg	...
- Kering/masak	Kg	...
8 Kelapa Sawit (TBS)		
- TBS (3 tahun)	Kg	...
- TBS (4 tahun)	Kg	...
- TBS (5 tahun)	Kg	2 070
- TBS (6 tahun)	Kg	2 070
- TBS (7 tahun)	Kg	2 090
- TBS (8 tahun)	Kg	2 090
- TBS (9 tahun)	Kg	2 090
- TBS (10-20 tahun)	Kg	...
- TBS (21 tahun)	Kg	...
- TBS (22 tahun)	Kg	...
- TBS (23 tahun)	Kg	...
- TBS (24 tahun)	Kg	...
9 Minyak Sawit	Kg	...
10 Inti Sawit	Kg	...

Sumber: Dinas Pertanian dan Ketahan Pangan Kabupaten Barito Timur

https://statistik.baritotimurkab.go.id/

3.3. PERIKANAN

Sektor perikanan terdiri dari perikanan tangkap dan perikanan budidaya. Di Kabupaten Barito Timur hanya terdapat perikanan tangkap di perairan umum yang meliputi sungai, danau, dan rawa. Hal tersebut karena Kabupaten Barito Timur tidak memiliki wilayah yang berbatasan langsung dengan perairan laut. Untuk perikanan budidaya masyarakat Barito Timur pada umumnya melakukan budidaya di kolam dan keramba.

Pada tahun 2021, produksi perikanan tangkap terbesar ada di Kecamatan Paju Epat yaitu 734.845 ton atau 40,83 persen dari total produksi perikanan tangkap di Barito Timur. Pada tahun 2021 produksi perikanan tangkap berkurang sebesar 7,24 persen dibandingkan tahun 2020. Banyaknya perahu/kapal penangkapan ikan di Kecamatan Paju Epat yaitu 237 perahu, 472 perahu motor tempel, dan 1 kapal motor. Data tersebut juga menempatkan Kecamatan Paju Epat sebagai Kecamatan dengan armada perahu/kapal penangkapan ikan terbanyak di Kabupaten Barito Timur.

Perikanan budidaya terbesar di Barito Timur berada di wilayah Kecamatan Pematang Karau dengan jumlah produksi pada tahun 2021 sebanyak 459.147 kg atau 30,63 persen dari total produksi perikanan budidaya di Barito Timur. Di Kecamatan Pematang Karau perikanan budidayanya mayoritas dilakukan pada keramba. Secara keseluruhan budidaya ikan di Barito Timur dilakukan di kolam dan keramba.

https://statistik.baritotimurkab.go.id/

https://statistik.baritotimurkab.go.id/

Tabel 3.3.1 Jumlah Rumah Tangga Perikanan (RTP) Tangkap Menurut Kecamatan dan Subsektor di Kabupaten Barito Timur, 2020 dan 2021

Kecamatan	Perikanan Laut		Perairan Umum		Jumlah	
	2020	2021	2020	2021	2020	2021
(1)	(2)	(3)	(4)	(5)	(6)	(7)
1. Benua Lima	-	-	-	-	-	-
2. Dusun Timur	-	-	147	147	147	147
3. Paju Epat	-	-	682	682	682	682
4. Awang	-	-	-	-	-	-
5. Patangkep Tutui	-	-	-	-	-	-
6. Dusun Tengah	-	-	-	-	-	-
7. Raren Batuah	-	-	-	-	-	-
8. Paku	-	-	26	26	26	26
9. Karusen Janang	-	-	21	21	21	21
10. Pematang Karau	-	-	434	434	434	434
Barito Timur	**-**	**-**	**1 310**	**1 310**	**1 310**	**1 310**

Sumber: Dinas Perikanan dan Peternakan Kabupaten Barito Timur

https://statistik.baritotimurkab.go.id/

Tabel 3.3.2 Produksi Perikanan Tangkap Menurut Kecamatan dan Subsektor di Kabupaten Barito Timur (Kg), 2020 dan 2021

Kecamatan	Perikanan Laut		Perairan Umum	
	2020	2021	2020	2021
(1)	(2)	(3)	(4)	(5)
1. Benua Lima	-	-	-	-
2. Dusun Timur	-	-	388 029,6	373 955,0
3. Paju Epat	-	-	766 813,0	734 845,0
4. Awang	-	-	-	-
5. Patangkep Tutui	-	-	-	-
6. Dusun Tengah	-	-	-	-
7. Raren Batuah	-	-	-	-
8. Paku	-	-	83 067,5	78 800,0
9. Karusen Janang	-	-	80 221,6	59 525,0
10. Pematang Karau	-	-	622 016,3	552 642,0
Barito Timur	**0,0**	**0,0**	**1 940 148,0**	**1 799 767,0**

Sumber: Dinas Perikanan dan Peternakan Kabupaten Barito Timur

https://statistik.baritotimurkab.go.id/

Tabel 3.3.3 Jumlah Rumah Tangga Perikanan (RTP) Budidaya Menurut Kecamatan dan Jenis Budidaya di Kabupaten Barito Timur, 2021

Kecamatan	Tambak	Kolam	Keramba	Jaring Apung	Sawah	Jumlah
(1)	(2)	(3)	(4)	(5)	(6)	(7)
1. Benua Lima	-	50	-	-	-	50
2. Dusun Timur	-	75	80	-	-	155
3. Paju Epat	-	30	210	-	-	240
4. Awang	-	45	-	-	-	45
5. Patangkep Tutui	-	40	-	-	-	40
6. Dusun Tengah	-	175	15	-	-	190
7. Raren Batuah	-	140	-	-	-	140
8. Paku	-	85	33	-	-	118
9. Karusen Janang	-	55	5	-	-	60
10. Pematang Karau	-	115	217	-	-	332
Barito Timur	**0**	**810**	**560**	**0**	**0**	**1 370**
2020	**0**	**810**	**553**	**0**	**0**	**1 363**

Sumber: Dinas Perikanan dan Peternakan Kabupaten Barito Timur

https://statistik.baritotimurkab.go.id/

Tabel 3.3.4 Produksi Perikanan Budidaya Menurut Kecamatan dan Tempat Pemeliharaan di Kabupaten Barito Timur (Kg), 2021

Kecamatan	Tambak	Kolam	Keramba	Jaring Apung	Sawah	Jumlah
(1)	(2)	(3)	(4)	(5)	(6)	(7)
1. Benua Lima	-	2 592	-	-	-	2 592
2. Dusun Timur	-	160 678	65 697	-	-	226 375
3. Paju Epat	-	21 767	227 990	-	-	249 757
4. Awang	-	15 550	-	-	-	15 550
5. Patangkep Tutui	-	9 330	-	-	-	9 330
6. Dusun Tengah	-	174 155	12 608	-	-	186 763
7. Raren Batuah	-	145 129		-	-	145 129
8. Paku	-	63 235	78 798	-	-	142 033
9. Karusen Janang	-	47 530	14 709	-	-	62 239
10. Pematang Karau	-	154 459	304 688	-	-	459 147
Barito Timur	**0**	**794 425**	**704 490**	**0**	**0**	**1 498 915**
2020	**0**	**726 350**	**670 530**	**0**	**0**	**1 396 880**
2019	**0**	**725 880**	**665 000**	**0**	**0**	**1 390 880**

Sumber: Dinas Perikanan dan Peternakan Kabupaten Barito Timur

https://statistik.baritotimurkab.go.id/

Tabel 3.3.5 Jumlah Perahu/Kapal Menurut Kecamatan dan Jenis Kapal di Kabupaten Barito Timur, 2021

Kecamatan	Perahu Tanpa Motor	Perahu Motor Tempel	Kapal Motor
(1)	(2)	(3)	(4)
1. Benua Lima	-	-	-
2. Dusun Timur	59	88	-
3. Paju Epat	237	472	1
4. Awang	-	-	-
5. Patangkep Tutui	-	-	-
6. Dusun Tengah	-	-	-
7. Raren Batuah	-	-	-
8. Paku	17	9	-
9. Karusen Janang	7	14	-
10. Pematang Karau	137	297	-
Barito Timur	**457**	**880**	**1**
2020	**457**	**853**	**1**
2019	**457**	**853**	**0**

Sumber: Dinas Perikanan dan Peternakan Kabupaten Barito Timur

https://statistik.baritotimurkab.go.id/

Tabel 3.3.6 Banyaknya Perahu/Kapal Penangkapan Ikan dan Alat Penangkap Ikan Menurut Jenis dan Kecamatan di Kabupaten Barito Timur, 2021

Rincian	Benua Lima	Dusun Timur	Paju Epat
(1)	(2)	(3)	(4)
1 Perahu	-	147	709
a Perahu/Jukung	-	59	237
b Perahu Besar	-	-	-
c Perahu Sedang	-	-	-
d Perahu Kecil	-	-	-
e Perahu Motor	-	88	472
2 Alat Penangkap Ikan	-	632	4 167
a Jaring insang tetap	-	154	390
b Jaring insang hanyut	-	-	-
c Pancing	-	40	182
d Perangkap	-	330	2 973
e Lainnya	-	108	622

https://statistik.baritotimurkab.go.id/

Lanjutan Tabel 3.3.6

Rincian	Awang	Patangkep Tutui	Dusun Tengah
(1)	(5)	(6)	(7)
1 Perahu	-	-	-
a Perahu/Jukung	-	-	-
b Perahu Besar	-	-	-
c Perahu Sedang	-	-	-
d Perahu Kecil	-	-	-
e Perahu Motor	-	-	-
2 Alat Penangkap Ikan	-	-	-
a Jaring insang tetap	-	-	-
b Jaring insang hanyut	-	-	-
c Pancing	-	-	-
d Perangkap	-	-	-
e Lainnya	-	-	-

https://statistik.baritotimurkab.go.id/

Lanjutan Tabel 3.3.6

Rincian	Raren Batuah	Paku	Karusen Janang	Pematang Karau
(1)	(8)	(9)	(10)	(11)
1 Perahu	-	**26**	**21**	**434**
a Perahu/Jukung	-	17	7	137
b Perahu Besar	-	-	-	-
c Perahu Sedang	-	-	-	-
d Perahu Kecil	-	-	-	-
e Perahu Motor	-	9	14	297
2 Alat Penangkap Ikan	-	**102**	**45**	**1 859**
a Jaring insang tetap	-	32	15	269
b Jaring insang hanyut	-	-	-	-
c Pancing	-	12	2	83
d Perangkap	-	32	26	995
e Lainnya	-	26	2	512

Sumber: Dinas Perikanan dan Peternakan Kabupaten Barito Timur

https://statistik.baritotimurkab.go.id/

Tabel 3.3.7 Produksi Ikan Basah/Segar dan Awetan Menurut Jenis di Kabupaten Barito Timur (Kg), 2021

Rincian	Ikan Basah/Segar	Ikan Olahan/Kering Asin
(1)	(2)	(3)
1 Jelawat	-	-
2 Lampan	-	600
3 Jambal	17 617	-
4 Gabus	71 720	4 760
5 Lais	30 795	4 025
6 Toman	-	4 830
7 Tambakan	55 593	5 475
8 Balida	-	-
9 Udang	-	-
10 Sepat Siam	25 550	3 220
11 Lele	20 646	4 150
12 Ikan Lainnya	82 167	5 800
Barito Timur	**304 088**	**32 860**
2020	**1 813 889**	**52 265**

Sumber: Dinas Perikanan dan Peternakan Kabupaten Barito Timur

https://statistik.baritotimurkab.go.id/

Tabel 3.3.8 Produksi Perikanan Menurut Kecamatan di Kabupaten Barito Timur (kg), 2021

Rincian	Kecamatan				
	Benua Lima	Dusun Timur	Paju Epat	Awang	Patangkep Tutui
(1)	(2)	(3)	(4)	(5)	(6)
1 Jelawat	-	-	-	-	-
2 Lampan	-	600	-	-	-
3 Jambal	-	-	-	-	-
4 Gabus	-	600	2 500	-	-
5 Lais	-	225	2 400	-	-
6 Toman	-	600	2 600	-	-
7 Tambakan	-	750	3 000	-	-
8 Balida	-	-	-	-	-
9 Udang	-	-	-	-	-
10 Sepat Siam	-	-	2 120	-	-
11 Lele	-	600	2 200	-	-
12 Ikan Lainnya	-	600	3 400	-	-
Barito Timur	**0**	**3 975**	**18 220**	**0**	**0**
2020	**0**	**362 779**	**542 214**	**0**	**0**

https://statistik.baritotimurkab.go.id/

Lanjutan Tabel 3.3.8

Rincian	Kecamatan				
	Dusun Tengah	Raren Batuah	Paku	Karusen Janang	Pematang Karau
(1)	(7)	(8)	(9)	(10)	(11)
1 Jelawat	-	-	-	-	-
2 Lampan	-	-	-	-	-
3 Jambal	-	-	-	-	-
4 Gabus	-	-	660	-	1 000
5 Lais	-	-	500	-	900
6 Toman	-	-	680	-	950
7 Tambakan	-	-	700	-	1 025
8 Balida	-	-	-	-	-
9 Udang	-	-	-	-	-
10 Sepat Siam	-	-	-	-	1 100
11 Lele	-	-	550	-	800
12 Ikan Lainnya	-	-	600	-	1 200
Barito Timur	**0**	**0**	**3 690**	**0**	**6 975**
2020	**0**	**0**	**265 585**	**225 128**	**418 183**

Sumber: Dinas Perikanan dan Peternakan Kabupaten Barito Timur

https://statistik.baritotimurkab.go.id/

Tabel 3.3.9 Produksi Perikanan Tangkap di Perairan Umum Menurut Jenis Perairan dan Kecamatan di Kabupaten Barito Timur (Kg), 2021

Kecamatan	Jenis Perairan			Jumlah
	Sungai	Danau	Rawa	
(1)	(2)	(3)	(4)	(5)
1. Benua Lima	-	-	-	-
2. Dusun Timur	200 250	55 470	118 235	373 955
3. Paju Epat	356 475	128 450	249 920	734 845
4. Awang	-	-	-	-
5. Patangkep Tutui	-	-	-	-
6. Dusun Tengah	-	-	-	-
7. Raren Batuah	-	-	-	-
8. Paku	28 025	20 570	30 205	78 800
9. Karusen Janang	23 250	15 205	21 070	59 525
10. Pematang Karau	290 107	100 530	162 005	552 642
Barito Timur	**898 107**	**320 225**	**581 435**	**1 799 767**
2020	**851 264**	**627 340**	**591 463**	**2 070 067**

Sumber: Dinas Perikanan dan Peternakan Kabupaten Barito Timur

https://statistik.baritotimurkab.go.id/

Tabel 3.3.10 Banyaknya Sarana/Tempat[1] Pemeliharaan Ikan Menurut Jenisnya dan Kecamatan di Kabupaten Barito Timur, 2021

Kecamatan	Kolam (Buah)	Keramba (Buah)	Keramba Jarung Apung - KJA (Buah)	Jumlah (Buah)
(1)	(2)	(3)	(4)	(5)
1. Benua Lima	50	-	-	50
2. Dusun Timur	75	80	-	155
3. Paju Epat	30	210	-	240
4. Awang	45	-	-	45
5. Patangkep Tutui	40	-	-	40
6. Dusun Tengah	175	15	-	190
7. Raren Batuah	140	-	-	140
8. Paku	85	33	-	118
9. Karusen Janang	55	5	-	60
10. Pematang Karau	115	217	-	332
Barito Timur	**810**	**560**	**0**	**1 370**
2020	**965**	**844**	**0**	**1 809**

Catatan: [1]) Satu RTP dihitung memiliki satu sarana/tempat

Sumber: Dinas Perikanan dan Peternakan Kabupaten Barito Timur

https://statistik.baritotimurkab.go.id/

Tabel 3.3.11 Luas Areal Budidaya Ikan Menurut Jenisnya dan Kecamatan di Kabupaten Barito Timur, 2021

Kecamatan	Kolam (Ha)	Keramba (Ha)	Keramba Jaring Apung - KJA (Ha)	Jumlah (Ha)
(1)	(2)	(3)	(4)	(5)
1. Benua Lima	NA	NA	-	NA
2. Dusun Timur	NA	NA	-	NA
3. Paju Epat	NA	NA	-	NA
4. Awang	NA	NA	-	NA
5. Patangkep Tutui	NA	NA	-	NA
6. Dusun Tengah	NA	NA	-	NA
7. Raren Batuah	NA	NA	-	NA
8. Paku	NA	NA	-	NA
9. Karusen Janang	NA	NA	-	NA
10. Pematang Karau	NA	NA	-	NA
Barito Timur	**37,21**	**13,75**	**0**	**50,96**
2020	**37,20**	**13,70**	**0**	**50,90**
2019	**...**	**...**	**0**	**...**

Sumber: Dinas Perikanan dan Peternakan Kabupaten Barito Timur

https://statistik.baritotimurkab.go.id/

3.4. PETERNAKAN

Pada tahun 2021 di Kabupaten Barito Timur mayoritas populasi ternak besar-sedang adalah babi yaitu 38.752 ekor, kemudian diikuti oleh ternak jenis sapi potong sebanyak 1.493 ekor. Sedangkan untuk ternak jenis unggas, mayoritasnya adalah ayam pedaging yaitu sebanyak 1.269.100 ekor. Jumlah populasi babi paling banyak terdapat di Kecamatan Dusun Timur yaitu 37,47 persen dari total populasi babi di Kabupaten Barito Timur. Populasi sapi potong paling banyak terdapat di Kecamatan Raren Batuah yaitu 19,29 persen dari total populasi sapi potong di Barito Timur. Ternak jenis kerbau hanya terdapat di Kecamatan Dusun Timur dan Kecamatan Paju Epat. Jenis kerbau yang ada di Barito Timur adalah jenis kerbau rawa.

Untuk populasi ayam kampung paling banyak berada di Kecamatan Dusun Tengah yaitu 41,64 persen dari total populasi ayam kampung di Barito Timur. Ayam pedaging paling banyak berada di Kecamatan Patangkep Tutui yaitu 45,58 persen dari total populasi di Barito Timur. Untuk populasi ayam petelur mengalami peningkatan dalam hal penyebarannya dan pertumbuhannya dibandingkan tahun 2020. Pada tahun 2021 populasi ayam petelur tersebar di seluruh kecamatan. Populasi ayam petelur meningkat sebanyak 26,35 persen pada tahun 2021 dibandingkan tahun 2020. Populasi ayam petelur paling banyak berada di Kecamatan Dusun Timur, yaitu 36,03 persen. Pada tahun 2021 terjadi penurunan populasi untuk jenis ternak sapi potong (-1,13%), kerbau (-7,46%), dan itik/itik manila (-92,86%).

https://statistik.baritotimurkab.go.id/

https://statistik.baritotimurkab.go.id/

Tabel 3.4.1 Populasi Ternak Menurut Kecamatan dan Jenis Ternak (ekor) di Kabupaten Barito Timur, 2020 dan 2021

Kecamatan	Sapi Perah		Sapi Potong	
	2020	2021	2020	2021
(1)	(2)	(3)	(4)	(5)
1. Benua Lima	-	-	15	13
2. Dusun Timur	-	-	283	283
3. Paju Epat	-	-	131	125
4. Awang	-	-	26	26
5. Patangkep Tutui	-	-	54	62
6. Dusun Tengah	-	-	278	278
7. Raren Batuah	-	-	308	288
8. Paku	-	-	123	123
9. Karusen Janang	-	-	60	63
10. Pematang Karau	-	-	232	232
Barito Timur	**0**	**0**	**1 510**	**1 493**

https://statistik.baritotimurkab.go.id/

Lanjutan Tabel 3.4.1

Kecamatan	Kerbau		Kuda	
	2020	2021	2020	2021
(1)	(6)	(7)	(8)	(9)
1. Benua Lima	-	-	-	-
2. Dusun Timur	421	421	1	1
3. Paju Epat	464	398	-	-
4. Awang	-	-	-	-
5. Patangkep Tutui	-	-	-	-
6. Dusun Tengah	-	-	-	-
7. Raren Batuah	-	-	-	-
8. Paku	-	-	-	-
9. Karusen Janang	-	-	-	-
10. Pematang Karau	-	-	-	-
Barito Timur	**885**	**819**	**1**	**1**

https://statistik.baritotimurkab.go.id/

Lanjutan Tabel 3.4.1

Kecamatan	Kambing		Domba		Babi	
	2020	2021	2020	2021	2020	2021
(1)	(10)	(12)	(13)	(14)	(15)	(16)
1. Benua Lima	29	32	-	-	1 820	1 856
2. Dusun Timur	38	38	-	-	14 697	14 521
3. Paju Epat	128	134	-	-	1 720	1 754
4. Awang	32	32	-	-	3 868	3 945
5. Patangkep Tutui	9	12	-	-	1 369	1 396
6. Dusun Tengah	167	167	-	-	8 026	8 187
7. Raren Batuah	145	130	-	-	470	479
8. Paku	235	182	-	-	4 296	4 382
9. Karusen Janang	8	14	-	-	1 689	1 723
10. Pematang Karau	164	164	-	-	499	509
Barito Timur	**955**	**905**	**0**	**0**	**38 454**	**38 752**

Sumber: Dinas Perikanan dan Peternakan Kabupaten Barito Timur

https://statistik.baritotimurkab.go.id/

Tabel 3.4.2 Populasi Unggas Menurut Kecamatan dan Jenis Unggas (ekor) di Kabupaten Barito Timur, 2020 dan 2021

Kecamatan	Ayam Kampung		Ayam Petelur	
	2020	2021	2020	2021
(1)	(2)	(3)	(4)	(5)
1. Benua Lima	19 804	20 004	1 254	5 835
2. Dusun Timur	17 945	19 145	5 035	12 509
3. Paju Epat	1 493	2 093	1 251	2 054
4. Awang	4 046	4 646	1 650	1 320
5. Patangkep Tutui	1 802	2 402	2 975	3 080
6. Dusun Tengah	48 916	49 816	920	3 375
7. Raren Batuah	6 371	6 971	-	1 651
8. Paku	6 150	6 750	11 709	1 000
9. Karusen Janang	1 424	1 924	400	2 650
10. Pematang Karau	5 096	5 896	2 280	1 240
Barito Timur	**113 047**	**119 647**	**27 474**	**34 714**

https://statistik.baritotimurkab.go.id/

Lanjutan Tabel 3.4.2

Kecamatan	Ayam Pedaging[1]		Itik/Itik Manila	
	2020	2021	2020	2021
(1)	(6)	(7)	(8)	(9)
1. Benua Lima	121 800	121 800	3 825	300
2. Dusun Timur	250 000	205 000	3 200	200
3. Paju Epat	-	-	8 000	300
4. Awang	-	-	1 600	160
5. Patangkep Tutui	578 500	578 500	300	300
6. Dusun Tengah	-	-	3 200	300
7. Raren Batuah	144 000	144 000	200	-
8. Paku	-	-	1 340	200
9. Karusen Janang	57 600	57 600	2 600	-
10. Pematang Karau	162 200	162 200	3 200	200
Barito Timur	**1 314 100**	**1 269 100**	**27 465**	**1 960**

Catatan: [1)] Populasi sesaat

Sumber: Dinas Perikanan dan Peternakan Kabupaten Barito Timur

https://statistik.baritotimurkab.go.id/

Tabel 3.4.3 Produksi Daging Ternak Menurut Jenis Ternak (kg) di Kabupaten Barito Timur, 2020 dan 2021

Kecamatan	Produksi Daging	
	2020[1]	2021[1]
(1)	(2)	(3)
1. Sapi Perah	-	-
2. Sapi Potong	35 178	22 632
3. Kerbau	2 700	1 620
4. Kuda	-	-
5. Kambing	1 372	1 120
6. Domba	-	-
7. Babi	175 214	98 624

Catatan: [1)] Angka Tetap
- Karkas Sapi 161,16 kg/ekor
- Karkas Kerbau 180,5 kg/ekor
- Karkas Kambing 12,65 kg/ekor
- Karkas Babi 57,45 kg/ekor

Sumber: Dinas Perikanan dan Peternakan Kabupaten Barito Timur

https://statistik.baritotimurkab.go.id/

Tabel 3.4.4 Produksi Daging Unggas Menurut Jenis Unggas (kg) di Kabupaten Barito Timur, 2020 dan 2021

Kecamatan	Produksi Daging Unggas	
	2020[1]	2021[1]
(1)	(2)	(3)
1. Ayam Kampung	37 825	15 885
2. Ayam Petelur	725	1 356
3. Ayam Pedaging	533 531	537 966
4. Itik/Itik Manila	8 513	5 242

Catatan: [1]) Angka Tetap
- Karkas Ayam Ras Pedaging 1,50 kg/ekor
- Karkas Kampung 1,01 kg/ekor7
- Karkas Itik 1,05 kg/ekor
- Karkas Ayam Petelur 1,11 kg/ekor

Sumber: Dinas Perikanan dan Peternakan Kabupaten Barito Timur

https://statistik.baritotimurkab.go.id/

Tabel 3.4.5 Produksi Telur Unggas dan Susu Sapi menurut Jenis Ternak (kg) di Kabupaten Barito Timur, 2020 dan 2021

Kecamatan	Produksi	
	2020	2021
(1)	(2)	(3)
1. Ayam Kampung	271 315	275 385
2. Ayam Petelur	198 510	201 488
3. Itik/Itik Manila	25 088	25 464
4. Sapi	-	-

Catatan: 1 Kg telur setara dengan:
- Ayam Kampung 25 butir
- Ayam Petelur 16 butir
- Itik 15 butir

Sumber: Dinas Perikanan dan Peternakan Kabupaten Barito Timur

https://statistik.baritotimurkab.go.id/

Tabel 3.4.6 Jumlah Ternak yang Dipotong Menurut Jenis Ternak (ekor) di Kabupaten Barito Timur, 2020 dan 2021

Kecamatan	Jumlah Ternak	
	2020	2021
(1)	(2)	(3)
1. Sapi Perah	-	-
2. Sapi Potong	429	276
3. Kerbau	15	9
4. Kuda	-	-
5. Kambing	98	80
6. Domba	-	-
7. Babi	7 618	4 288

Sumber: Dinas Perikanan dan Peternakan Kabupaten Barito Timur

https://statistik.baritotimurkab.go.id/

Tabel 3.4.7 Jumlah Unggas yang Dipotong Menurut Jenis Unggas (ekor) di Kabupaten Barito Timur, 2020 dan 2021

Kecamatan	Jumlah Unggas	
	2020	2021
(1)	(2)	(3)
1. Ayam Kampung	38 207	16 015
2. Ayam Petelur	732	1 370
3. Ayam Pedaging	538 920	543 400
4. Itik/Itik Manila	8 599	5 295

Sumber: Dinas Perikanan dan Peternakan Kabupaten Barito Timur

https://statistik.baritotimurkab.go.id/

3.5. ENERGI

Sektor energi di Barito Timur meliputi sumber daya air dan kelistrikan. Dua hal tersebut sangat mempengaruhi kehidupan masyarakat. Sumber daya listrik dikelola oleh Perusahaan Listrik Negara (PLN) dan sumber daya air dikelola oleh Perusahaan Daerah Air Minum (PDAM).

Tercatat pada tahun 2021 produksi listrik meningkat sebesar 3,27 persen dibandingkan tahun 2020. Pelanggan listrik terbanyak berada di Kecamatan Dusun Timur yaitu 33,16 persen dari total pelanggan di Barito Timur. Dari data tersebut dapat disimpulkan semakin banyak masyarakat Barito Timur yang dapat memperoleh akses terhadap sumber daya listrik setiap tahunnya.

Pada tahun 2021 pelanggan PDAM di Barito Timur bertambah 1,01 persen. Untuk jumlah air yang disalurkan pada tahun 2021 juga berkurang sangat signifikan yaitu sebesar 92,26 persen. Jumlah pelanggan PDAM terbanyak berasal dari pengguna non niaga yaitu 96,33 persen dari total pelanggan PDAM di Barito Timur.

https://statistik.baritotimurkab.go.id/

https://statistik.baritotimurkab.go.id/

Tabel 3.5.1 Banyaknya Pelanggan dan Daya Terpasang di Kabupaten Barito Timur, 2013-2021

Tahun	Daya Terpasang (VA)	Produksi Listrik (KWh)	Listrik Terjual (KWh)	Dipakai Sendiri (KWh)	Susut/Hilang (KWh)
(1)	(2)	(3)	(4)	(5)	(6)
2013	1 200	31 852 792	22 275 821	44 958	6 360 969
2014	5 200	33 165 317	25 340 174	64 409	4 651 943
2015	6 600	34 146 102	31 135 106	56 105	4 007 608
2016	6 600	32 250 714	28 598 334	57 228	3 652 380
2017	6 600	32 956 071	29 253 120	66 204	3 702 951
2018	6 600	34 553 898	30 921 887	64 154	3 632 011
2019	7 600	36 459 787	33 164 082	63 405	3 295 705
2020	7 600	37 693 775	35 019 978	47 095	2 673 797
2021	**7 600**	**38 925 383**	**36 252 479**	**95 727**	**3 146 657**

Sumber: Kabupaten Barito Timur dalam Angka 2022

https://statistik.baritotimurkab.go.id/

Tabel 3.5.2 Jumlah Pelanggan Listrik Menurut Kecamatan di Kabupaten Barito Timur, 2019-2021

Kecamatan	2019	2020	2021
(1)	(2)	(3)	(4)
1. Benua Lima	1 914	1 960	2 027
2. Dusun Timur	10 550	10 994	11 424
3. Paju Epat	1 638	1 790	2 106
4. Awang	1 846	1 858	1 874
5. Patangkep Tutui	1 385	1 387	1 393
6. Dusun Tengah	7 084	7 453	7 755
7. Raren Batuah	2 295	2 361	2 462
8. Paku	2 308	2 448	2 549
9. Karusen Janang	882	910	922
10. Pematang Karau	3 641	3 824	3 969
Barito Timur	**33 543**	**34 985**	**34 454**

Sumber: Kabupaten Barito Timur dalam Angka 2022

https://statistik.baritotimurkab.go.id/

Tabel 3.5.3 Jumlah Pelanggan dan Air yang Disalurkan Menurut Kecamatan di Kabupaten Barito Timur, 2021

Kecamatan	Pelanggan	Air Disalurkan (m^3)	Nilai (Rupiah)
(1)	(2)	(3)	(4)
1. Benua Lima	334	2 577	22 729 000
2. Dusun Timur	2 552	20 072	192 276 870
3. Paju Epat	-	-	-
4. Awang	161	1 299	11 489 800
5. Patangkep Tutui	190	1 400	12 408 800
6. Dusun Tengah	1 124	10 721	96 215 500
7. Raren Batuah	37	230	2 456 000
8. Paku	211	1 344	12 061 400
9. Karusen Janang	-	-	-
10. Pematang Karau	-	-	-
Barito Timur	**4 609**	**37 643**	**349 637 370**
2020	**4 563**	**486 311**	**4 586 856 151**
2019	**4 623**	**613 408**	**...**
2018	**4 189**	**744 388**	**...**

Sumber: Kabupaten Barito Timur dalam Angka 2022

https://statistik.baritotimurkab.go.id/

Tabel 3.5.4 Jumlah Pelanggan dan Air yang Disalurkan Menurut Jenis Pelanggan di Kabupaten Barito Timur, 2021

Jenis Pelanggan	Jumlah Pelanggan (Unit)	Air Disalurkan (m^3)	Nilai (Rupiah)
(1)	(2)	(3)	(4)
1. Non Niaga	4 440	397 738	...
2. Niaga	57	6 611	...
3. Sosial	110	9 518	...
4. Industri	2	176	...
5. Khusus	-	-	...
6. Lain-lain	-	-	...
Barito Timur	**4 609**	**414 043**	**...**
2020	**4 563**	**486 311**	**4 586 856 151**
2019	**4 623**	**613 409**	**...**
2018	**4 189**	**744 388**	**...**

Sumber: Kabupaten Barito Timur dalam Angka 2022

https://statistik.baritotimurkab.go.id/

3.6. LINGKUNGAN HIDUP

Pada bidang lingkungan hidup terdapat beberapa sarana dalam mendukung kebersihan lingkungan, yaitu sarana pengangkut sampah dan tempat pembuangan sampah. Pada tahun 2021 terdapat sembilan unit truk sampah yang tersedia di Dinas Lingkungan Hidup Kabupaten Barito Timur, tetapi hanya 6 (enam) unit yang dapat digunakan. Pool container yang dapat digunakan dari 19 unit yang tersedia adalah sebanyak 11 unit, 14 unit pool kontainer dalam kondisi rusak. Pada tahun 2021 di Barito Timur telah tersedia 1 (satu) unit tempat pengelolaan sampah 3R (*reduce, reuse, recycle*), yaitu di Kelurahan Tamiang Layang Kecamatan Dusun Timur.

https://statistik.baritotimurkab.go.id/

https://statistik.baritotimurkab.go.id/

Tabel 3.6.1 Jumlah Truk Sampah di Kabupaten Barito Timur, 2016-2021

Tahun	Jumlah Truk Sampah (Unit)		
	Kondisi Baik	Kondisi Rusak	Total
(1)	(2)		
2016	5	2	7
2017	5	2	7
2018	5	2	7
2019	5	3	8
2020	5	4	9
2021	**6**	**3**	**9**

Sumber: Dinas Lingkungan Hidup Kabupaten Barito Timur

https://statistik.baritotimurkab.go.id/

Tabel 3.6.2 Jumlah Tempat Pembuangan Sampah Sementara (TPS) Menurut Jenis di Kabupaten Barito Timur, 2013-2021

Tahun	Pool Gerobak	Pool Kontainer		Bak Beton	Dipo	TPS	Tempat Pengelolaan Sampah 3R (reduce, reuse, recycle)	Jumlah
		Kondisi Baik	Kondisi Rusak					
(1)	(2)	(3)	(4)	(5)	(6)	(7)	(8)	(9)
2013	4	8	-	4	-	10	-	26
2014	6	20	-	4	-	10	-	40
2015	10	18	2	7	-	20	-	57
2016	10	17	3	10	-	24	-	54
2017	8	20	-	8	-	20	-	48
2018	3	20	-	8	-	10	-	41
2019	3	25	-	10	-	6	-	44
2020	3	11	14	16	-	3	-	46
2021	**-**	**11**	**8**	**8**	**-**	**25**	**1**	**53**

Sumber: Dinas Lingkungan Hidup Kabupaten Barito Timur

https://statistik.baritotimurkab.go.id/

Tabel 3.6.3 Daya Dukung Energi Pangan Kabupaten Barito Timur, 2021

Kecamatan	Luas Lahan Pertanian (ha)	Kebutuhan Pangan (KKal)	Keter-sediaan Pangan (KKal)	Daya Dukung Pangan (KKal)
(1)	(2)	(3)	(4)	(5)
1. Benua Lima	-	5 160 516 000	-	- 5 160 516 000,00
2. Dusun Timur	-	21 678 718 750	-	- 21 678 718 750,00
3. Paju Epat	-	4 688 881 250	-	- 4 688 881 250,00
4. Awang	-	4 991 794 750	-	- 4 991 794 750,00
5. Patangkep Tutui	2,97	5 510 514 500	5,02	- 5 510 514 494,98
6. Dusun Tengah	827,55	19 435 903 250	1 401,65	- 19 435 901 848,35
7. Raren Batuah	-	6 753 558 500	-	- 6 753 558 500,00
8. Paku	112,71	7 003 893 750	190,92	- 7 003 893 559,08
9. Karusen Janang	-	4 080 700 000	-	- 4 080 700 000,00
10. Pematang Karau	794,50	10 108 364 750	1 345,52	- 10 108 363 404,48
Barito Timur	**1 737,73**	**89 412 845 500,00**	**2 943,11**	**- 89 412 842 556,89**

Catatan: Semua Kecamatan di Barito Timur Berstatus Defisit

Sumber: Badan Perencanaan Pembangunan Dan Litbang Daerah Kabupaten Barito Timur
Kajian Lingkungan Hidup Strategis (KHLS) Perubahan RPJMD Kabupaten Barito Timur 2018-2023

https://statistik.baritotimurkab.go.id/

Tabel 3.6.4 Daya Dukung Air Kabupaten Barito Timur, 2021

Kecamatan	Daya Dukung Air	Status
(1)	(2)	(3)
1. Benua Lima	206 609 074,6	Surplus
2. Dusun Timur	980 161 161,5	Surplus
3. Paju Epat	1 373 289 839,0	Surplus
4. Awang	218 425 289,3	Surplus
5. Patangkep Tutui	356 144 373,8	Surplus
6. Dusun Tengah	320 369 341,6	Surplus
7. Raren Batuah	243 462 731,3	Surplus
8. Paku	297 807 177,8	Surplus
9. Karusen Janang	635 541 183,8	Surplus
10. Pematang Karau	703 546 440,0	Surplus
Barito Timur	**5 335 356 612,7**	

Sumber: Badan Perencanaan Pembangunan Dan Litbang Daerah Kabupaten Barito Timur
Kajian Lingkungan Hidup Strategis (KHLS) Perubahan RPJMD Kabupaten Barito Timur 2018-2023

https://statistik.baritotimurkab.go.id/

Tabel 3.6.5 Data Strategis Lingkungan Hidup di Kabupaten Barito Timur, 2016-2021

Uraian	2016	2017	2018	2019	2020	2021
(1)	(2)	(3)	(4)	(5)	(6)	(7)
1. Jumlah pengurangan timbulan sampah di daerah (JUTA TON)	-	-	-	-	36,5	54,35
2. Persentase Penurunan Emisi Gas Rumah Kaca. (%)	-	-	-	-	-	-
3. Persentase penyelesaian tindak pidana lingkungan hidup sampai dengan P21 dari jumlah kasus yang terjadi. (Kasus)	-	-	10	16	6	-
4. Indeks Kualitas Lingkungan Hidup (Indeks)	-	-	57,87	56,80	62,80	59,59
5. Jumlah KLHS dan Kajian Daya Dukung Daya Tampung (Dokumen)	-	-	1	1	1	1
6. Jumlah usaha dan/atau kegiatan yang diawasi ketaatannya terhadap Peraturan Bidang Lingkungan Hidup (Usaha)	15	15	15	15	15	17
7. Jumlah penanganan timbulan sampah di daerah (Juta ton)	3 645	3 670	3 695	3 721	3 747	3 773
8. Sekolah Adiwiyata (Unit)	4	4	4	4	4	4

Sumber: Dinas Lingkungan Hidup Kabupaten Barito Timur

https://statistik.baritotimurkab.go.id/

https://statistik.baritotimurkab.go.id/

4 INFRASTRUKTUR

PANJANG JALAN MENURUT JENIS PERMUKAAN JALAN DI BARITO TIMUR, 2020-2021

PANJANG JALAN
DI BARITO TIMUR
978,19 Km

	Aspal	Telefort/Kerikil	Tanah
2020	42,79%	26,30%	30,91%
2021	↑44,48%	↑26,86%	↓28,66%

Panjang jalan tersebut terdiri dari jalan nasional, jalan provinsi, dan jalan kabupaten.

Sumber: Dinas PUPR Kab. Barito Timur

https://statistik.baritotimurkab.go.id/

https://statistik.baritotimurkab.go.id/

GLOSARIUM

Rumah Tidak Layak Huni (RTLH) adalah rumah yang tidak memenuhi persyaratan keselamatan bangunan, kecukupan minimum luas bangunan, dan kesehatan penghuni. (Sumber: Peraturan Menteri Pekerjaan Umum dan Perumahan Rakyat Republik Indonesia No. 07/PRT/M/2018 tentang Bantuan Stimulan Perumahan Swadaya).

Akomodasi ialah suatu usaha yang menggunakan suatu bangunan atau sebagian bangunan yang disediakan secara khusus, dan setiap orang dapat menginap, makan serta memperoleh pelayanan dan fasilitas lainnya dengan pembayaran.

Wisatawan Mancanegara adalah setiap pengunjung yang mengunjungi suatu negara di luar tempat tinggalnya, didorong oleh satu atau beberapa keperluan tanpa bermaksud memperoleh penghasilan di tempat yang dikunjungi dan lamanya kunjungan tersebut tidak lebih dari satu tahun (12 bulan).

Data panjang jalan bersumber dari Dinas Pekerjaan Umum Kabupaten/Kota, diolah dari daftar PJ-II/5.

Kelas Jalan diatur dalam Undang-Undang Nomor 22 tahun 2009 tentang Lalu lintas dan Angkutan Jalan. Pengelompokan jalan menurut Kelas Jalan terdiri dari:

a. Jalan Kelas I
Jalan Kelas I adalah jalan arteri dan kolektor yang dapat dilalui Kendaraan Bermotor dengan ukuran lebar tidak melebihi 2.500 milimeter, ukuran panjang tidak melebihi 18.000 milimeter, ukuran paling tinggi 4.200 milimeter, dan muatan sumbu terberat 10 ton.

b. Jalan Kelas II
Jalan Kelas II adalah jalan arteri, kolektor, lokal, dan lingkungan yang dapat dilalui Kendaraan Bermotor dengan ukuran lebar tidak melebihi 2.500 milimeter, ukuran panjang tidak melebihi 12.000 milimeter, ukuran paling tinggi 4.200 milimeter, dan muatan sumbu terberat 8 ton.

c. Jalan Kelas III
Jalan Kelas III adalah jalan arteri, kolektor, lokal, dan lingkungan yang dapat dilalui Kendaraan Bermotor dengan ukuran lebar tidak melebihi 2.100 meter, ukuran panjang tidak melebihi 9.000 milimeter, ukuran paling tinggi 3.500 milimeter, dan muatan sumbu terberat 8 ton.
Dalam keadaan tertentu daya dukung Jalan Kelas III dapat ditetapkan muatan sumbu terberat kurang dari 8 ton.

https://statistik.baritotimurkab.go.id/

d. Jalan Kelas Khusus

Jalan Kelas Khusus adalah jalan arteri yang dapat dilalui Kendaraan Bermotor dengan ukuran lebar melebihi 2.500 milimeter, ukuran panjang melebihi 18.000 milimeter, ukuran paling tinggi 4.200 milimeter, dan muatan sumbu terberat lebih dari 10 ton.

Kendaraan bermotor adalah setiap kendaraan yang digerakkan oleh peralatan teknik yang ada pada kendaraan tersebut, biasanya digunakan untuk angkutan orang atau barang di atas jalan raya selain kendaraan yang berjalan di atas rel. Kendaraan bermotor yang dicatat adalah semua jenis kendaraan kecuali kendaraan bermotor TNI/Polri dan Korps Diplomatik.

Mobil Penumpang adalah setiap kendaraan bermotor yang dilengkapi dengan tempat duduk untuk sebanyak-banyaknya delapan orang, tidak termasuk tempat duduk untuk pengemudi, baik dilengkapi atau tidak dilengkapi bagasi.

Mobil Bis/Bus adalah setiap kendaraan bermotor yang dilengkapi dengan tempat duduk untuk lebih dari delapan orang, tidak termasuk tempat duduk untuk pengemudi, baik dilengkapi atau tidak dilengkapi bagasi.

Mobil Truk adalah setiap kendaraan bermotor yang digunakan untuk angkutan barang, selain mobil penumpang, mobil bis dan kendaraan bermotor roda dua.

Kunjungan kapal adalah kapal yang datang di pelabuhan baik untuk berlabuh di perairan maupun bersandar di dermaga.

Kantor Pos adalah pemberi pelayanan pengiriman barang, uang, dsb, dari suatu tempat ke tempat yang lain.

BTS adalah singkatan dari *Base Transceiver Station* atau stasiun pemancar. Tugas utama BTS adalah mengirimkan dan menerima sinyal radio ke perangkat komunikasi seperti telepon rumah,telepon seluler dan sejenis gadget lainnya. **Tower/Menara BTS** bentuknya bisa bervariasi, ada yang kaki segi empat, kaki segitiga, bahkan ada yang hanya berupa pipa panjang saja.

Telekomunikasi adalah setiap pemancaran, pengiriman dan atau penerimaan dari setiap informasi dalam bentuk tanda-tanda, isyarat, tulisan, gambar, suara dan bunyi melalui sistem kawat, optik, radio atau sistem elektromagnetik lainnya.

Jaringan Selular 4G adalah singkatan dari istilah dalam bahasa Inggris: *fourth-generation technology*. Istilah ini umumnya digunakan mengacu kepada standar generasi keempat dari teknologi telepon seluler. 4G merupakan pengembangan dari

https://bastatistik.bartotimurkab.go.id/

teknologi 3G dan 2G. Sistem 4G menyediakan jaringan pita lebar ultra untuk berbagai perlengkapan elektronik.

Stasiun Radio adalah stasiun yang memberikan layanan penyiaran audio (suara), yang disiarkan melalui udara sebagai gelombang radio (dalam bentuk radiasi elektromagnet) dari sebuah antena pemancar (transmitter) ke alat penerima. Siaran audio juga dapat dilakukan dengan kabel FM, jaringan lokal, satelit, dan Internet.

Perpustakaan Daerah disingkat menjadi perpusda merupakan perpustakaan milik pemerintah daerah yang berada pada setiap kabupaten atau kota.

Indeks Desa Membangun (IDM) merupakan Indeks Komposit yang dibentuk berdasarkan tiga indeks, yaitu:

1. Indeks Ketahanan Sosial (IKS): Pendidikan, Kesehatan, Modal Sosial, dan Permukiman.
2. Indeks Ketahanan Ekonomi (IKE): Keragaman Produksi Masyarakat, Akses Pusat Perdagangan dan Pasar, Akses Logistik, Akses Perbankan dan Kredit, dan Keterbukaan Wilayah.
3. Indeks Ketahanan Ekologi/Lingkungan (IKL): Kualitas Lingkungan, Bencana Alam, dan Tanggap Bencana.

Berikut merupakan 5 (lima) status Desa berdasarkan IDM:

1. Desa Sangat Tertinggal: < 0,491
2. Desa Tertinggal: > 0,491 dan < 0,599
3. Desa Berkembang: > 0,599 dan < 0,707
4. Desa Maju: > 0,707 dan < 0,815
5. Desa Mandiri: > 0,815

https://statistik.baritotimurkab.go.id/

https://statistik.baritotimurkab.go.id/

4.1. PERUMAHAN DAN PERMUKIMAN

Pada tahun 2021 jumlah Rumah Tidak Layak Huni (RTLH) di Barito Timur adalah 5.314 unit. RTLH paling banyak terdapat di wilayah Kecamatan Dusun Timur yaitu 24,18 persen. Untuk pembangunan perumnas di Barito Timur ada 150 pembangunan pada tahun 2021. Lokasi pembangunan perumnas berada di ibukota kabupaten yaitu di Kelurahan Tamiang Layang.

https://statistik.baritotimurkab.go.id/

https://statistik.baritotimurkab.go.id/

Tabel 4.1.1 Jumlah Rumah Tidak Layak Huni (RTLH) di Kabupaten Barito Timur, 2018-2021

Tahun	Jumlah RTLH (Unit)
(1)	(2)
2018	4 814
2019	5 164
2020	5 314
2021	5 314

Sumber: Dinas Pekerjaan Umum, Penataan Ruang, Perumahan, dan Kawasan Permukiman Kabupaten Barito Timur

https://statistik.baritotimurkab.go.id/

Tabel 4.1.2 Jumlah Rumah Tidak Layak Huni (RTLH) Menurut Kecamatan di Kabupaten Barito Timur, 2021

Kecamatan	Jumlah RTLH (Unit)
(1)	(2)
1. Benua Lima	337
2. Dusun Timur	1 285
3. Paju Epat	300
4. Awang	80
5. Patangkep Tutui	351
6. Dusun Tengah	1 235
7. Raren Batuah	519
8. Paku	450
9. Karusen Janang	257
10. Pematang Karau	500
Barito Timur	**5 314**
2020	**5 314**
2019	**5 164**
2018	**4 818**

Sumber: Dinas Pekerjaan Umum, Penataan Ruang, Perumahan, dan Kawasan Permukiman Kabupaten Barito Timur

https://statistik.baritotimurkab.go.id/

Tabel 4.1.3 Jumlah Pembangunan Rumah Perumnas di Kabupaten Barito Timur, 2018-2021

Tahun	Jumlah Pembangunan	Lokasi
(1)	(2)	(3)
2018	773	Tamiang Layang
2019	137	Tamiang Layang
2020	171	Tamiang Layang
2021	150	Tamiang Layang

Sumber: Dinas Pekerjaan Umum, Penataan Ruang, Perumahan, dan Kawasan Permukiman Kabupaten Barito Timur

https://statistik.baritotimurkab.go.id/

Tabel 4.1.4 Capaian Bidang Pekerjaan Umum di Kabupaten Barito Timur, 2016-2021

Indikator	Realisasi					
	2016	2017	2018	2019	2020	2021
(1)	(2)	(3)	(4)	(5)	(6)	(7)
1. Persentase rumah tinggal bersanitasi (%)	94,40	94,40	94,78	90,60	96,75	80,2
2. Rasio tempat pembuangan sampah (TPS) per satuan penduduk (di kota) (%)	27,00	28,00	26,00	27,00	28,00	30,8
3. Rasio rumah layak huni	94,57	94,57	94,41	90,60	96,50	80,69
4. Rasio permukiman layak huni	80,37	80,37	75,90	99,69	99,70	99,80
5. Proporsi panjang jaringan jalan dalam kondisi baik (%)	78,25	84,04	60,21	64,01	64,54	66,25
6. Rasio jaringan irigasi (%)	75,00	8,005	87,00	89,00	91,00	30,05

Sumber: Dinas Pekerjaan Umum, Penataan Ruang, Perumahan, dan Kawasan Permukiman Kabupaten Barito Timur (Perubahan RPJMD Kabupaten Barito Timur 2018-2023)

https://statistik.baritotimurkab.go.id/

4.2. TRANSPORTASI

Panjang jalan di Kabupaten Barito Timur pada tahun 2021 adalah 978,19 km. Panjang jalan tersebut merupakan seluruh panjang jalan yang terdiri dari jalan nasional, jalan provinsi dan jalan kabupaten. Kecamatan Dusun Timur memiliki jalan terpanjang di Kabupaten Barito Timur, yaitu 22,96 persen dari total jalan di Barito Timur. Kecamatan dengan jalan terpendek adalah Kecamatan Raren Batuah yaitu 4,16 persen. Tidak terdapat penambahan Panjang jalan selama 3 (tiga) tahun terakhir, baik untuk jalan negara, jalan provinsi, dan jalan kabupaten. Jalan negara/nasional hanya terdapat di 3 (tiga) kecamatan yaitu Kecamatan Benua Lima, Kecamatan Dusun Timur, dan Kecamatan Dusun Tengah. Jalan provinsi hanya terdapat di 3 (tiga) kecamatan yaitu Kecamatan Awang, Kecamatan Patangkep Tutui, dan Kecamatan Paku.

Berdasarkan jenis permukaan jalan mayoritas jalan di Kabupaten Barito Timur berjenis permukaan aspal yaitu 44,48 persen. Sementara jalan dengan jenis permukaan tanah ada 28,66 persen. Pada tahun 2021 panjang jalan dengan jenis permukaan aspal meningkat sebesar 3,95 persen dan panjang jalan dengan jenis permukaan kerikil meningkat 2,12 persen. Sementara untuk jenis permukaan jalan tanah menurun sebesar 7,27 persen. Hal tersebut karena jalan dengan jenis permukaan tanah sebagian sudah dilakukan pengerasan dengan kerikil dan pengaspalan jalan.

Pada tahun 2021 kondisi permukaan jalan kabupaten dengan kondisi baik sebesar 37,01 perse, kondisi sedang sebesar 29,24 persen, kondisi rusak 18,27 persen, dan kondisi rusak berat sebesar 15,48 persen. Jalan dengan kondisi rusak dan rusak berat jika dijumlahkan adalah sebesar 274,49 km atau 33,75 persen dari total jalan kabupaten di Kabupaten Barito Timur. Jalan kabupaten dengan kondisi rusak dan rusak berat paling banyak berada di Kecamatan Dusun Tengah yaitu 65,36 km.

Berdasarkan data pengujian kendaraan bermotor dari Dinas Perhubungan Kabupaten Barito Timur terdapat sebanyak 142 kendaraan yang lulus uji berkala pada tahun 2021. Penurunan tersebut terjadi karena terdapat regulasi baru untuk melakukan pengujian kendaraan bermotor, sehingga di Barito Timur pengujian baru dapat dimulai pada bulan Nopember 2021. Sementara di perairan terdapat sebanyak 554 kapal yang diperiksa dengan ukuran kapal sampai 20 ton. Tidak ada kecelakaan kapal yang terjadi pada tahun 2021.

https://statistik.baritotimurkab.go.id/

https://statistik.baritotimurkab.go.id/

Tabel 4.2.1 Panjang Jalan Menurut Kecamatan dan Pemerintahan yang Berwenang Mengelolanya di Kabupaten Barito Timur (km), 2021

Kecamatan	Pemerintahan yang Berwenang Mengelola			
	Negara/ Nasional	Provinsi	Kabupaten	Jumlah
(1)	(2)	(3)	(4)	(5)
1. Benua Lima	13,70	-	45,74	59,44
2. Dusun Timur	46,00	-	178,64	224,64
3. Paju Epat	-	-	54,36	54,36
4. Awang	-	16,85	81,33	98,18
5. Patangkep Tutui	-	35,35	57,55	92,90
6. Dusun Tengah	30,00	-	137,16	167,16
7. Raren Batuah	-	-	40,67	40,67
8. Paku	-	23,09	105,07	128,16
9. Karusen Janang	-	-	61,68	61,68
10. Pematang Karau	-	-	50,99	50,99
Barito Timur	**89,70**	**75,30**	**813,19**	**978,19**
2020	**89,70**	**75,30**	**813,19**	**978,19**
2019	**89,70**	**75,30**	**813,19**	**978,19**

Catatan: Selisih digit di belakang tanda koma (,) disebabkan oleh pembulatan ke atas

Sumber: Dinas Pekerjaan Umum, Penataan Ruang, Perumahan, dan Kawasan Permukiman Kabupaten Barito Timur

https://statistik.baritotimurkab.go.id/

Tabel 4.2.2 Panjang Jalan Menurut Kecamatan dan Jenis Permukaan Jalan di Kabupaten Barito Timur (km), 2021

Kecamatan	Jenis Permukaan Jalan				
	Aspal	Telfort/ Kerikil	Tanah	Lainnya	Jumlah
(1)	(2)	(3)	(4)	(5)	(6)
1. Benua Lima	23,40	18,55	17,49	-	59,44
2. Dusun Timur	140,84	49,45	34,36	-	224,64
3. Paju Epat	29,11	21,97	3,28	-	54,36
4. Awang	40,52	34,61	23,06	-	98,18
5. Patangkep Tutui	48,51	26,60	17,79	-	92,90
6. Dusun Tengah	65,20	55,81	46,15	-	167,16
7. Raren Batuah	14,13	8,44	18,09	-	40,67
8. Paku	36,55	24,11	67,51	-	128,16
9. Karusen Janang	16,89	14,49	30,30	-	61,68
10. Pematang Karau	19,97	8,68	22,35	-	50,99
Barito Timur	**435,12**	**262,70**	**280,37**	**0,00**	**978,19**
2020	**418,59**	**257,24**	**302,36**	**0,00**	**978,19**
2019	**417,89**	**246,19**	**314,12**	**0,00**	**978,19**

Catatan: Selisih digit di belakang tanda koma (,) disebabkan oleh pembulatan ke atas

Sumber: Dinas Pekerjaan Umum, Penataan Ruang, Perumahan, dan Kawasan Permukiman Kabupaten Barito Timur

https://statistik.baritotimurkab.go.id/

Tabel 4.2.3 Panjang Jalan Kabupaten Menurut Kecamatan dan Jenis Permukaan Jalan di Kabupaten Barito Timur (km), 2021

Kecamatan	Jenis Permukaan Jalan				
	Aspal	Telfort/ Kerikil	Tanah	Lainnya	Jumlah
(1)	(2)	(3)	(4)	(5)	(6)
1. Benua Lima	9,70	18,55	17,49	-	45,74
2. Dusun Timur	94,84	49,45	34,36	-	178,64
3. Paju Epat	29,11	21,97	3,28	-	54,36
4. Awang	31,44	26,83	23,06	-	81,33
5. Patangkep Tutui	13,16	26,60	17,79	-	57,55
6. Dusun Tengah	35,20	55,81	46,15	-	137,16
7. Raren Batuah	14,13	8,44	18,09	-	40,67
8. Paku	19,37	18,20	67,51	-	105,07
9. Karusen Janang	16,89	14,49	30,30	-	61,68
10. Pematang Karau	19,97	8,68	22,35	-	50,99
Barito Timur	**283,81**	**249,01**	**280,37**	**0,00**	**813,19**

Catatan: Selisih digit di belakang tanda koma (,) disebabkan oleh pembulatan ke atas

Sumber: Dinas Pekerjaan Umum, Penataan Ruang, Perumahan, dan Kawasan Permukiman Kabupaten Barito Timur

https://statistik.baritotimurkab.go.id/

Tabel 4.2.4 Panjang Jalan Menurut Kondisi Jalan dan Kecamatan di Kabupaten Barito Timur (km), 2021

Kecamatan	Kondisi Jalan				
	Baik	Sedang	Rusak	Rusak Berat	Jumlah
(1)	(2)	(3)	(4)	(5)	(6)
1. Benua Lima	30,74	24,45	2,03	2,22	59,44
2. Dusun Timur	139,40	22,21	49,18	13,84	224,64
3. Paju Epat	26,76	10,23	17,26	0,11	54,36
4. Awang	44,78	24,38	12,76	16,26	98,18
5. Patangkep Tutui	49,14	21,42	15,30	7,05	92,90
6. Dusun Tengah	71,71	30,47	26,80	38,18	167,16
7. Raren Batuah	9,32	10,77	20,18	0,40	40,67
8. Paku	40,93	55,06	20,36	11,81	128,16
9. Karusen Janang	14,67	29,65	7,31	10,05	61,68
10. Pematang Karau	16,22	18,61	10,68	5,48	50,99
Barito Timur	**443,68**	**247,25**	**181,87**	**105,39**	**978,19**
2020	**421,69**	**247,25**	**184,8**	**124,45**	**978,19**
2019	**409,93**	**246,65**	**185,4**	**136,21**	**978,19**

Catatan: Selisih digit di belakang tanda koma (,) disebabkan oleh pembulatan ke atas

Sumber: Dinas Pekerjaan Umum, Penataan Ruang, Perumahan, dan Kawasan Permukiman Kabupaten Barito Timur

https://statistik.baritotimurkab.go.id/

Tabel 4.2.5 Panjang Jalan Kabupaten Menurut Kondisi Jalan dan Kecamatan di Kabupaten Barito Timur (km), 2021

Kecamatan	Kondisi Jalan				
	Baik	Sedang	Rusak	Rusak Berat	Jumlah
(1)	(2)	(3)	(4)	(5)	(6)
1. Benua Lima	18,74	24,45	0,33	2,22	45,74
2. Dusun Timur	95,40	22,21	47,18	13,84	178,64
3. Paju Epat	26,76	10,23	17,26	0,11	54,36
4. Awang	38,06	17,56	9,45	16,26	81,33
5. Patangkep Tutui	18,72	18,70	13,08	7,05	57,55
6. Dusun Tengah	41,71	30,47	26,80	38,18	137,16
7. Raren Batuah	9,32	10,77	20,18	0,40	40,67
8. Paku	26,22	49,54	17,51	11,81	105,07
9. Karusen Janang	14,67	29,65	7,31	10,05	61,68
10. Pematang Karau	16,22	18,61	10,68	5,48	50,99
Barito Timur	**305,82**	**232,19**	**169,78**	**105,39**	**813,19**

Catatan: Selisih digit di belakang tanda koma (,) disebabkan oleh pembulatan ke atas

Sumber: Dinas Pekerjaan Umum, Penataan Ruang, Perumahan, dan Kawasan Permukiman Kabupaten Barito Timur

https://statistik.baritotimurkab.go.id/

Tabel 4.2.6 Panjang Jalan Menurut Jenis Permukaan, Kondisi Jalan, dan Kelas Jalan (km) Di Kabupaten Barito Timur, 2020-2021

Keadaan Jalan	Status Jalan					
	Jalan Negara		Jalan Provinsi		Jalan Kab/Kota	
	2020	2021	2020	2021	2020	2021
(1)	(2)	(3)	(4)	(5)	(6)	(7)
I. JENIS PERMUKAAN	**89,70**	**89,70**	**75,30**	**75,30**	**813,19**	**813,19**
a. Diaspal	89,70	89,70	61,61	61,612	269,86	283,81
b. Kerikil	-	-	13,69	13,69	240,97	249,01
c. Tanah	-	-	-	-	302,36	280,37
d. Lainnya	-	-	-	-	-	-
II. KONDISI JALAN	**89,70**	**89,70**	**75,30**	**75,29**	**813,19**	**813,19**
a. Baik	86,00	86,00	51,85	51,85	283,83	305,82
b. Sedang	-	-	15,05	15,05	232,19	232,19
c. Rusak	3,70	3,70	8,39	8,39	172,71	169,78
d. Rusak Berat	-	-	-	-	124,45	105,39
III. KELAS JALAN	**89,70**	**89,70**	**75,30**	**75,30**	**813,19**	**813,19**
a. Kelas I	-	-	-	-	-	-
b. Kelas II	89,70	89,70	-	-	5,60	5,60
c. Kelas III	-	-	-	-	-	-
d. Kelas III A	-	-	-	-	-	-
e. Kelas III B	-	-	75,30	75,30	-	-
f. Kelas III C	-	-	-	-	807,59	807,59
g. Kelas Tidak Dirinci	-	-	-	-	-	-

Catatan: Selisih digit di belakang tanda koma (,) disebabkan oleh pembulatan ke atas

Sumber: Dinas Pekerjaan Umum, Penataan Ruang, Perumahan, dan Kawasan Permukiman Kabupaten Barito Timur

https://statistik.baritotimurkab.go.id/

Tabel 4.2.7 Data Pengujian Kendaraan Bermotor Di Kabupaten Barito Timur, 2021

Jenis Kendaraan	Uji Perdana Lulus	Uji Berkala Tidak Lulus	Uji Berkala Lulus
(1)	(2)	(3)	(4)
1. Mobil Penumpang Umum	-	-	-
2. Mobil Barang	141	-	141
3. Mobil Bus	1	-	1
4. Mobil Khusus	-	-	-
Barito Timur	**142**	**0**	**142**
2020	**33**	**0**	**1 326**

Sumber: Dinas Perhubungan Kabupaten Barito Timur

https://statistik.baritotimurkab.go.id/

Tabel 4.2.8 Jumlah Kapal Pedalaman yang Terdaftar Menurut Jenis Kapal, 2021

Ukuran Kapal	Jumlah Kapal	
	Terdaftar	Yang Diperiksa
(1)	(2)	(3)
1. Dibawah 10 ton	-	341
2. 10 - 20 ton	-	213
3. 20 - 50 ton	-	-
4. 50 - 100 ton	-	-
5. 100 - 200 ton	-	-
Barito Timur	**0**	**554**
2020	**0**	**554**

Sumber: Dinas Perhubungan Kabupaten Barito Timur

https://statistik.baritotimurkab.go.id/

Tabel 4.2.9 Kecelakaan Kapal Pedalaman, 2021

Jenis Kecelakaan Kapal	Jumlah Kapal	Korban Manusia			Perkiraan Kerugian (Rp)
		Meninggal Dunia	Luka Berat	Luka Ringan	
(1)	(2)	(3)	(4)	(5)	(6)
1 Kandas	-	-	-	-	-
2 Tabrakan	-	-	-	-	-
3 Terbakar	-	-	-	-	-
4 Kecelakaan Penumpang	-	-	-	-	-
5 Tenggelam	-	-	-	-	-
6 Lain-lain	-	-	-	-	-
Barito Timur	**0**	**0**	**0**	**0**	**0**
2020	**0**	**0**	**0**	**0**	**0**
2019	**0**	**0**	**0**	**0**	**0**

Sumber: Dinas Perhubungan Kabupaten Barito Timur

https://statistik.baritotimurkab.go.id/

Tabel 4.2.10 Banyaknya Kendaraan Air Menurut Kecamatan, 2021

Kecamatan	Kapal Bus-Air	Kelotok Motor-Getek	Motor Tempel Speed-boat	Tiung Tongkang	Jumlah
(1)	(2)	(3)	(4)	(5)	(6)
1. Benua Lima	-	-	-	-	-
2. Dusun Timur	-	34	58	-	92
3. Paju Epat	-	49	67	-	116
4. Awang	-	-	-	-	-
5. Patangkep Tutui	-	-	-	-	-
6. Dusun Tengah	-	-	-	-	-
7. Raren Batuah	-	-	-	-	-
8. Paku	-	-	-	-	-
9. Karusen Janang	-	42	83	-	125
10. Pematang Karau	-	88	133	-	221
Barito Timur	**0**	**213**	**341**	**0**	**554**
2020	**0**	**213**	**341**	**0**	**554**
2019	**...**	**...**	**...**	**...**	**...**

Sumber: Dinas Perhubungan Kabupaten Barito Timur

https://statistik.baritotimurkab.go.id/

Tabel 4.2.11 Data Strategis Perhubungan di Kabupaten Barito Timur, 2016-2021

	Uraian	2016	2017	2018
	(1)	(2)	(3)	(4)
1	Rambu (Buah)	860	860	860
2	Warning Light (Buah)	16	16	16
3	Traffic Light (Buah)	3	3	3
4	Deliniator (Buah)	-	-	364
5	Guardrill (meter)		652	652
6	Paku Jalan (Buah)	325	325	325
7	Pengujian Kendaraan Bermotor (Unit)	952	743	700
8	Dermaga Pelabuhan (Unit)	1	1	1
9	Terminal Penumpang Tipe C (Unit)	3	3	3
10	Mobil Penumpang – Sedan (Unit)	-	-	-
11	Mobil Penumpang – Jeep (Unit)	160	161	166
12	Mobil Penumpang – Minibus (Unit)	1 224	1 330	1 474
13	Mobil Bus – Microbus (Unit)	12	15	16
14	Mobil Bus – Bus (Unit)	22	40	42
15	Mobil Barang - Pick Up (Unit)	522	548	583
16	Mobil Barang - Light Truck (Unit)	60	68	69
17	Mobil Barang - Truck	365	381	421
18	Sepeda Motor - Roda 2 (Unit)	35 523	37 674	40 612
19	Sepeda Motor - Roda 3	34	43	55

https://statistik.baritotimurkab.go.id/

Lanjutan Tabel 4.2.11

	Uraian	2019	2020	2021
	(1)	(5)	(6)	(7)
1	Rambu (Buah)	860	920	920
2	Warning Light (Buah)	16	16	16
3	Traffic Light (Buah)	3	3	3
4	Deliniator (Buah)	432	432	480
5	Guardrill (meter)	780	780	780
6	Paku Jalan (Buah)	325	325	325
7	Pengujian Kendaraan Bermotor (Unit)	1 300	1 460	142
8	Dermaga Pelabuhan (Unit)	1	1	1
9	Terminal Penumpang Tipe C (Unit)	3	3	3
10	Mobil Penumpang – Sedan (Unit)	-	-	-
11	Mobil Penumpang – Jeep (Unit)	176	177	180
12	Mobil Penumpang – Minibus (Unit)	1 613	1 681	1 760
13	Mobil Bus – Microbus (Unit)	19	20	20
14	Mobil Bus – Bus (Unit)	45	45	65
15	Mobil Barang - Pick Up (Unit)	620	634	663
16	Mobil Barang - Light Truck (Unit)	71	71	71
17	Mobil Barang - Truck	434	439	454
18	Sepeda Motor - Roda 2 (Unit)	43 273	44 495	46 059
19	Sepeda Motor - Roda 3	68	72	73

Sumber: Dinas Perhubungan Kabupaten Barito Timur

https://statistik.baritotimurkab.go.id/

4.3. PARIWISATA

Berdasarkan data Dinas Kebudayaan, Pariwisata, Kepemudaan, dan Olahraga Kabupaten Barito Timur pada tahun 2021 terdapat sebanyak 41.223 orang wisatawan yang terdiri dari 7 wisatawan mancanegara dan 41.216 wisatawan domestik. Jumlah tersebut meningkat sebesar 169,26 persen dibandingkan tahun 2020. Hal tersebut mengidikasikan hal yang baik untuk sektor pariwisata di Barito Timur yang mulai meningkat. Untuk kunjungan ke Museum Lewu Hante Taniran terdapat sebanyak 421 wisatawan yang berkunjung sepanjang tahun 2021.

Untuk potensi wisata di Kabupaten Barito Timur paling banyak berada di Kecamatan Dusun Timur, dimana yang saat ini paling terkenal adalah Patai Suku Hawa (Pasuha). Wisata Pasuha berada di Desa Pulau Patai. Wisata Pasuha merupakan wisata alam susur sungai tempat menikmati keindahan hutan asli Kalimantan yang masih asri dan terjaga. Taman Anggrek Hitam juga merupakan salah satu tujuan wisata yang menarik, karena di tempat ini dapat ditemukan spesies anggrek hitam langka (*Coelogyne Pandurata*) yang tumbuh secara alami di habitatnya langsung.

Berdasarkan data dari Badan Pusat Statistik (BPS) Kabupaten Barito Timur terdapat sebanyak 16 tempat akomodasi (penginapan/hotel) pada tahun 2021. Akomodasi tersebut hanya terdapat di dua Kecamatan yaitu Kecamatan Dusun Timur (Kelurahan Tamiang, Desa Matabu) dan Kecamatan Dusun Tengah (Kelurahan Ampah Kota).

https://statistik.baritotimurkab.go.id/

https://statistik.baritotimurkab.go.id/

Tabel 4.3.1 Jumlah Wisatawan Mancanegara dan Domestik di Kabupaten Barito Timur, 2018–2021

Tahun	Wisatawan		Jumlah
	Mancanegara	Domestik	
(1)	(2)	(3)	(4)
2018	9	11 138	11 147
2019	4	13 283	13 287
2020	10	15 300	15 310
2021	**7**	**41 216**	**41 223**

Sumber: Dinas Kebudayaan, Pariwisata, Kepemudaan, dan Olahraga Kabupaten Barito Timur

https://statistik.baritotimurkab.go.id/

Tabel 4.3.2 Jumlah Wisatawan ke Museum Lewu Hante Taniran Menurut Bulan di Kabupaten Barito Timur, 2021

Bulan	Jumlah Kunjungan Wisatawan		Jumlah	Ket.
	Mancanegara	Domestik		
(1)	(2)	(3)	(4)	(5)
Januari	-	18	18	Museum dibuka dengan Protokol Kesehatan
Februari	-	24	24	
Maret	-	38	38	
April	-	21	21	
Mei	-	11	11	
Juni	-	73	73	
Juli	-	75	75	
Agustus	-	5	5	
September	-	24	24	
Oktober	-	58	58	
Nopember	-	45	45	
Desember	-	29	29	
Barito Timur	**0**	**421**	**421**	
2020	**0**	**573**	**573**	

Sumber: Dinas Kebudayaan, Pariwisata, Kepemudaan, dan Olahraga Kabupaten Barito Timur

https://statistik.baritotimurkab.go.id/

Tabel 4.3.3 Barang-barang Koleksi Museum Lewu Hante Taniran Kabupaten Barito Timur, 2021

Nama Barang dan Aset		Jumlah	Keterangan
(1)		(2)	(3)
I.	**KERAMOLOGIKA**		
1	Guci Belanga	9 Buah	9 Buah kondisi baik
2	Gerabah	15 Buah	15 Buah kondisi baik
3	Piring Malawen	5 Buah	5 Buah kondisi baik
4	Cupu	6 Buah	6 Buah kondisi baik
5	Mangkok Malawen	7 Buah	7 Buah kondisi baik,1 Buah pecah
6	Lampu Penteng	2 Buah	2 Buah kondisi baik
7	Keramik	4 Buah	4 Buah kondisi baik
8	Teko Keramik Mangkok Junjung Buih	3 Buah	3 Buah kondisi baik
II.	**ETNOGRAFIKA**		
1	Bokor Kecil	5 Buah	5 Buah Baik
2	Bokor Besar	1 Buah	1 Buah Baik
3	Bokor Panjang	2 Buah	2 Buah Baik
4	Talam	6 Buah	6 Buah Baik
5	Sloki Minuman	1 Set	1 Set Baik
6	Kursi Batu Hias	1 Buah	1 Buah Baik
7	Tempat Kapur Sirih/Teta	2 Buah	2 Buah Baik
8	Gong	8 Buah	8 Buah Baik
9	Kenong Jawa	1 Set	1 Set Baik
10	Gelang Dadas	13 Buah	13 Buah Baik
11	Gelang Bawo	16 Buah	16 Buah Baik
III.	**HISTORIKA**		
1	Meriam	1 Buah	1 Buah Baik
2	Samurai (Katana)	2 Buah	2 Buah Baik
3	Bedil/Ciu	2 Buah	2 Buah baik
4	Sumpit Batang	1 Buah	1 Buah Baik
5	Mandau	1 Buah	1 Buah Baik

https://statistik.baritotimurkab.go.id/

Lanjutan Tabel 4.3.3

Nama Barang dan Aset		Jumlah	Keterangan
(1)		(2)	(3)
IV.	**SENI RUPA**		
1	Patung Kayu	1 Pasang	1 Pasang Baik
2	Gading Gajah	1 Buah	1 Buah Baik
3	Tanduk Kerbau Berukir Dari Kayu Jati	1 Buah	1 Buah Baik
4	Tikar Rotan	3 Buah	3 buah Baik
5	Lanjung/Gawang	4 Buah	4 Buah Baik
6	Bakul/Panuk	4 Buah	4 Buah Baik
7	Lampunyut	5 Buah	5 Buah Baik
V.	**BUSANA**		
1	Lawung Keang	4 Buah	4 Buah Baik
2	Baju Keang	3 Buah	3 Buah Baik
3	Baju Adat Laki-Laki Dewasa	8 Pasang	8 Pasang Baik
4	Baju Adat Perempuan Dewasa	12 Pasang	12 Pasang Baik
5	Baju Adat Anak Laki-Laki	6 Pasang	6 Pasang Baik
6	Baju Adat Anak Perempuan	6 Pasang	6 Pasang Baik
7	Baju Damang	2 Set	2 Set Baik
8	Manequin Pajangan	1 pasang	1 Pasang Baik
VI.	**SENI MUSIK**		
1	Kecapi	9 Buah	9 Buah Baik
2	Rebab	6 Buah	6 Buah Baik
3	Suling	2 Buah	2 Buah Baik
4	Salung	2 Buah	2 Buah Baik
5	Gamang Kayu	2 Buah	2 Buah Baik
6	Babun	2 Buah	2 Buah Baik
7	Gendang Karempet	2 Buah	2 Buah Baik
8	Gendang Gendeng	2 Buah	2 Buah Baik
9	Kenong	2 Set	2 Set Baik
10	Tempat Kenong Berukir	1 Buah	1 Buah Baik
VII.	**LAIN-LAIN**		

Sumber: Dinas Kebudayaan, Pariwisata, Kepemudaan, dan Olahraga Kabupaten Barito Timur

https://statistik.baritotimurkab.go.id/

Tabel 4.3.4 Potensi Objek Wisata Menurut Kecamatan di Kabupaten Barito Timur, 2021

Kecamatan	Objek Wisata	Lokasi Desa/Kelurahan
(1)	(2)	(3)
Benua Lima	1. Lewu Hante Betang Taniran	Taniran
	2. Rumah Betang Bagok	Bagok
	3. Danau Unan	Bagok
Dusun Timur	1. Makam Keramat Putri Mayang	Jaar
	2. Makam Tumenggung Jayakarti	Tamiang Layang
	3. Patai Suku Hawa	Pulau Patai
	4. Bangi Wa'o	Tamiang Layang
	5. Makam Matueh Batung	Dorong
	6. Makam Raja Panantang	Karang Langit
	7. Danau Tangkaha	Magantis
	8. Tamak Tamiang	Pulau Patai
	9. Danau Diaren	Magantis
	10. Makurang/Pasir Putih	Pulau Patai
Paju Epat	1. Taman Anggrek Hitam	Murutuwu
	2. Lewu Hante Soeta Ono	Telang
	3. Makam Soeta Ono (Tamak Mas)	Telang
	4. Pemancingan Juru Banu	Juru Banu
	5. Tamak Bangawan Dime	Balawa
	6. Pasir Putih	Tampu Langit
	7. Makam Tamak Gamungan	Murutuwu
Awang	1. Liang Saragi 2	Hayaping
	2. Riam Lumui	Apar Batu
Patangkep Tutui	1. Riam Tange Landa	Patangkep Tutui
	2. Gunung Bahalang	Ampari Bora
	3. Bukit Teletorobalo	Lalap
	4. Danau Terompet	Mawani

https://statistik.baritotimurkab.go.id/

Lanjutan Tabel 4.3.4

Kecamatan	Objek Wisata	Lokasi Desa/Kelurahan
(1)	(2)	(3)
Dusun Tengah	1. Liang Ayah	Batu Sahur
	2. Liang Setangkai	Batu Sahur
	3. Liang Karing	Batu Sahur
	4. Bendungan Talohen	Ampah Kota
	5. Riam Kusing	Muara Awang
	6. Riam Palalang	Muara Awang
	7. Gunung Kasali	Sumber Garunggung
	8. Situs Keramat Barohong	Ampah Kota
	9. Situs Keramat Tumenggung Guntum	Ampah Kota
Raren Batuah	1. Riam Kendong	Batuah
	2. Mata Air Panas	Batuah
	3. Riam Balayon	Batuah
	4. DAM Turan Amis	Turan Amis
	5. Liang Gagerek	Baruyan
Paku	1. Bendungan Tampa	Tampa
	2. Makam Keramat HB Abdilah, Hb Zamzal	Paku
	3. Liang Tumpa Jatuh	Paku
	4. Situs Keramat Singa Jarang	Paku Beto
	5. Riam Sentaki	Gandrung
Karusen Janang	1. Makam Mariang Jangut	Ipu Mea
	2. Danau Dayu	Dayu
	3. Situs Keramat Abeh	Dayu
	4. Situs Keramat Mariang Jangut	Ipu Mea
	5. Situs Keramat Ulu Karing	Simpang Naneng
	6. Danau Biru	Dayu
Pematang Karau	-	-
Barito Timur	**51**	**-**

Sumber: Dinas Kebudayaan, Pariwisata, Kepemudaan, dan Olahraga Kabupaten Barito Timur

https://statistik.baritotimurkab.go.id/

Tabel 4.3.5 Potensi Situs Budaya Menurut Kecamatan di Kabupaten Barito Timur, 2021

Kecamatan	Situs Budaya	Lokasi Desa/Kelurahan
(1)	(2)	(3)
Benua Lima	1. Lewu Hante Betang Taniran	Taniran
	2. Rumah Betang Bagok	Bagok
	3. Gamus Uhang	Tewah Pupuh
	4. Kedatun Tewah Janguk	Tewah Pupuh
	5. Watu Uwei	Tewah Pupuh
	6. Angko	Tewah Pupuh
	7. Giat Tawudien	Bamban
	8. Makam Jagapati	Bagok
	9. Makam Nanyu Wangau	Bagok
	10. Batu Bubu	Bamban
Dusun Timur	1. Makam Keramat Putri Mayang	Jaar
	2. Makam Temenggung Djayakarti	Tamiang Layang
	3. Makam Matueh Batung	Dorong
	4. Makam Raja Panantang	Karang Langit
	5. Baluntang Galong	Gumpa
	6. Makam Sayu Tandruk	Haringen
Paju Epat	1. Makam Soeta Ono	Telang
	2. Lewu Hante Soeta Ono	Telang
	3. Tabla Kuno Kawasan Tambak Mas Soeta Ono	Telang
Awang	1. Baluntang Kuno	Ampari
	2. Putut Mangaris	Janah Jari
Patangkep Tutui	1. Lewu Hante Kambitin	Kambitin
	2. Liang Ulu	Mawani
	3. Makam Pak Nagkot	Pulau padang

https://statistik.baritotimurkab.go.id/

Lanjutan Tabel 4.3.5

Kecamatan	Situs Budaya	Lokasi Desa/Kelurahan
(1)	(2)	(3)
Dusun Tengah	1. Situs Keramat Barohong	Ampah Kota
	2. Jembatan Peninggalan Belanda	Ampah Kota
	3. Liang Makam Kuno Kaharingan	Dambung
	4. Situs Keramat Temanggung Guntum	Bantai Karau
Raren Batuah	1.Situs Makam Suku Dayak Lawangan (TABLA)	Puri
Paku	1. Makam Keramat HB Abdilah	Tampa
	2. Makam Keramat Singa Jarang	Paku Beto
	3. Baluntang Kuno	Patung
Karusen Janang	1. Makam Mariang Jangut	Ipu Mea
	2. Makam Keramat Ulu Karing	Simpang Naneng
	3. Makam Keramat Abeh	Dayu
	4. Landasan Pesawat Zaman Belanda	Dayu
	5. Kawasan Kuno Makam Kaharingan	Dayu
Pematang Karau	1. Tiang Bendera Zaman Belanda	Lampeong
Barito Timur	**38**	**-**
2020	**37**	**-**

Sumber: Dinas Kebudayaan, Pariwisata, Kepemudaan, dan Olahraga Kabupaten Barito Timur

https://statistik.baritotimurkab.go.id/

Tabel 4.3.6 Daftar Cagar Budaya* dan Diduga Cagar Budaya Peringkat Kabupaten di Kabupaten Barito Timur, 2021

Nama Cagar Budaya	Jenis	Lokasi Desa/ Kelurahan	Jarak dari Ibukota Kabupaten
(1)	(2)	(3)	(4)
1. Lewu Hante Betang Taniran	Situs	Taniran	14 Km
2. Makam Keramat Putri Mayang	Situs	Jaar	7 Km
3. Makam Temenggung Djayakarti	Situs	Tamiang Layang	0 Km
4. Makam Soeta Ono (Tamak Mas)	Bangunan	Telang	21 Km
5. Lewu Hante Soeta Ono	Bangunan	Telang	21 Km
6. Makam Matueh Batung	Situs	Dorong	15 Km
7. Makam Raja Panantang	Situs	Karang Langit	17 Km
8. Makam Mariang Janggut	Wisata Budaya	Ipu Mea	27 Km
9. Makam Temanggung Guntum	Situs	Bantai Karau/Dusun Timur	27 Km
10. Makam Keramat Hb Abdillah, Hb. Zamzal	Situs	Tampa	20 Km
11. Rumah Betang Bagok	Bangunan	Bagok	15 Km
12. Lewu Hante Kambitin	Bangunan	Kambitin	20 Km
13. Makam Keramat Barohong	Bangunan	Ampah Kota	46 km
14. Makam Keramat Ulu Karing	Bangunan	Simpang Naneng	23 Km
15. Makam Keramat Abeh	Bangunan	Dayu	25 Km
16. Makam Keramat Singa Jarang	Situs	Paku Beto	23 Km
17. Jembatan Ampah	Struktur	Ampah Kota	42 Km
18. Kariring 1	Benda	Ampah Kota	42 Km
19. Kariring 2	Benda	Ampah Kota	42 Km
20. Kariring 3	Benda	Ampah Kota	42 Km
21. Tiang Bendera Zaman Belanda	Benda	Lampeong	57 Km

https://statistik.baritotimurkab.go.id/

Lanjutan Tabel 4.3.6

Nama Cagar Budaya	Jenis	Lokasi Desa/ Kelurahan	Jarak dari Ibukota Kabupaten
(1)	(2)	(3)	(4)
22. Landasan Pesawat Zaman Belanda	Kawasan	Dayu	23 Km
23. Tabala Kuno 1	Benda	Telang	21 km
24. Tabala Kuno 2	Benda	Telang	21 Km
25. Kawasan Makam Kuno Kaharingan	Kawasan	Dayu	25 Km
26. Liang Ulu	Situs, Benda	Mawani	37 Km
27. Liang Makam Kuno Kaharingan	Situs, Benda	Dambung	60 Km
28. Baluntang Kuno	Benda	Bentot	30 Km
29. Baluntang Kuno	Benda	Tamiang Layang	0 Km
30. Baluntang Kuno	Benda	Tumpa Dayu, Tamiang Layang	1 Km
31. Baluntang Kuno	Benda	Hayaping	20 Km
32. Baluntang Kuno	Benda	Ampari	36 Km
33. Baluntang Kuno	Benda	Rodok	37 Km
34. Baluntang Kuno	Benda	Taniran	14 Km
35. Baluntang Kuno	Benda	Jaar	5 Km
36. Baluntang Kuno	Benda	Murutuwu	20 Km
37. Baluntang Kuno	Benda	Patung	35 Km
38. Tabala Kuno	Benda	Balawa	30 Km
39. Tabala Kuno	Benda	Wakatitir/ Ampah Kota	55 Km
40. Gamus Uhang	Benda	Tewah Pupuh	17 Km
41. Kedatun Tewah Janguk	Situs	Tewah Pupuh	17 Km
42. Wato Uwei	Situs	Tewah Pupuh	17 Km
43. Angko	Situs	Tewah Pupuh	17 Km
44. Giat Tawudien	Situs	Bamban	15 Km
45. Makam Jagapati	Situs	Bagok	16 Km
46. Makam Nanyu Wangau	Situs	Bagok	16 Km
47. Batu Bubu	Situs	Bamban	15 Km

https://statistik.baritotimurkab.go.id/

Lanjutan Tabel 4.3.6

Nama Cagar Budaya	Jenis	Lokasi Desa/Kelurahan	Jarak dari Ibukota Kabupaten
(1)	(2)	(3)	(4)
48. Guci Belanga Kuno	Benda	Museum Lewu Hante Taniran	14 Km
49. Katana Samurai Kuno	Benda	Museum Lewu Hante Taniran	14 Km
50. Bedil/Ciu	Benda	Museum Lewu Hante Taniran	14 Km
51. Meriam Kuno	Benda	Museum Lewu Hante Taniran	14 Km
52. Piring/Mangkok Malawen	Benda	Museum Lewu Hante Taniran	14 Km
53. Baluntang Galong	Benda	Gumpa	25 Km
54. Putut Mangaris	Benda	Janah Jari	30 Km
55. Makam Pak Angkot	Situs	Pulau Padang	35 Km
56. Makam Sayu Tandruk	Situs	Haringen	5 Km
57. Bokor Kuno	Benda	Museum Lewu Hante Taniran	14 Km
58. Sangku Kuno	Benda	Museum Lewu Hante Taniran	14 Km
59. Patung Kakah dan Itak	Benda	Museum Lewu Hante Taniran	14 Km
60. Gading Gajah	Benda	Museum Lewu Hante Taniran	14 Km
61. Cupu Kuno	Benda	Museum Lewu Hante Taniran	14 Km
62. Sloki Kuno	Benda	Museum Lewu Hante Taniran	14 Km
63. Situs Makam Suku Dayak Lawangan (TABLA)	Situs	Puri	46 Km

Catatan: *Benda, Bangunan, Struktur, Situs, atau Kawasan

Sumber: Dinas Kebudayaan, Pariwisata, Kepemudaan, dan Olahraga Kabupaten Barito Timur

https://statistik.baritotimurkab.go.id/

Tabel 4.3.7 Daftar Nama Sanggar Seni/Kelompok Kesenian Menurut Kecamatan di Kabupaten Barito Timur, 2021

Kecamatan	Nama Sanggar Seni/Kelompok Seni	Alamat	No. SK/Akta
(1)	(2)	(3)	(4)
Benua Lima	1. Pampulu Wure	Bagok	430/509/050/Um-Disbudparpora/X/2019
	2. Kawuri Ngamang Talam	Bamban	SK. Kades Bamban No. 12 Th 2015
Dusun Timur	3. Sanggar Komandan (Komunitas Anak Dayak Ma'anyan)	Tamiang Layang	430/434/050/Um-Disbudparpora/VIII/2019
	4. Betang Mandala Wisata	Tamiang Layang	-
	5. Tamiang Mira Putut	Tamiang Layang	430/272/050/Um-Disbudparpora/V/2015
	6. Layu Pintaruan	Tamiang Layang	430/56/050/Um-Disbudparpora/III/2019
	7. Tut Wuri Handayani	Tamiang Layang	430/344/050/Um-Disbudpar/IX/2019
	8. Rirung Wunge	Tamiang Layang	430/433/050/Um-Disporabudpar/X/2015
	9. Niui Gandring	Tamiang Layang	-
	10. Namuan Budaya Dayak Maanyan	Matarah	-
	11. Iruang Wundrung	Jaweten	-
	12. Rirung Numpung Koppad Borneo	Tamiang Layang	430/338/050/Um-Disbudparpora/X/2018
Paju Epat	13. Jamuhala Maleh	Balawa	-
	14. Sanggar Seni Budaya Paju Epat	Murutuwu	430/272/050/Um-Disbudparpora/V/2015
Awang	15. Payung Mudang	Hayaping	-
	16. Maeh Pakat	Janah Jari	430/435/050/Um-Disbudparpora/VIII/2019

https://statistik.baritotimukab.go.id/

Lanjutan Tabel 4.3.7

Kecamatan	Nama Sanggar Seni/Kelompok Seni	Alamat	No. SK/Akta
(1)	(2)	(3)	(4)
Patangkep Tutui	17. Ngamang Talam	Bentot	-
	18. Layu Jari Pintaruan	Bentot	430/241/050/Um-Disporabudpar/VII/2016
	19. Biowo Nyuli	Patangkep Tutui	430/226/050/Um-Disporabudpar/VI/2016
Dusun Tengah	20. Karau Janang	Bantai Karau	430/69/050/Um-Disbudparpora/I/2017
	21. User Leok	Netampin	-
	22. Sanang Atei Riwut Mudi	Moloh/Ampah	430/85/050/Um-Disbudparpora/II/2018
	23. Japin Gandut Grup	Ampah	430/345/050/Um-Disbudpar/IX/2016
	24. Konyiu Nunyu	Moloh/Ampah	-
Raren Batuah	25. Manau Tawah Riwut	Unsum	-
	26. Daya Pakat	Raren Batuah	430/34/050/Um-Disbudparpora/II/2018
Paku	27. Enu Manyang	Kalamus	140/ /Pemdes-DK/VII/2019
	28. Pangunraun Jatuh	Paku Beto	430/437/Um-Disbudparpora/VIII/2019
	29. Pangkan Raya Jari	Pangkan	430/432/Um-Disbudparpora/VIII/2019
	30. Kupang Wau Isa Pakat	Paku	430/433/Um-Disbudparpora/VIII/2019
	31. Kuda Lumping Campur Sari Turonggo Joyo	Paku	430/03/050/Um-Disporabudpar/I/2016
	32. Paku Mareh	Tampa	430/431/050/Um-Disporabudpar/X/2015
Karusen Janang	-	-	-
Pematang Karau	33. Sarunai Mudi Kala Mula	Bambulung	Akta Notaris No. 06 (17 Juli 2017)

Sumber: Dinas Kebudayaan, Pariwisata, Kepemudaan, dan Olahraga Kabupaten Barito Timur

https://statistik.baritotimurkab.go.id/

Tabel 4.3.8 Nama dan Alamat Hotel/Akomodasi Non Bintang di Kabupaten Barito Timur, 2021

No.	Nama Hotel	Alamat	Lokasi	
			Kecamatan	Desa/ Kelurahan
(1)	(2)	(3)	(4)	(5)
1	Hotel Sapta	Jl. A. Yani No 3 RT 4 RW 4	Dusun Timur	Tamiang Layang
2	Hotel Ade	Jl. A. Yani No 2 RT 5A	Dusun Timur	Tamiang Layang
3	Hotel Wahyu Perdana	Jl. A. Yani No 30 RT 7	Dusun Timur	Tamiang Layang
4	Wisma MG	Jl. A. Yani No 12A	Dusun Timur	Tamiang Layang
5	Hotel Indra Jaya	Jl. A. Yani No 52	Dusun Timur	Tamiang Layang
6	Hotel Trio Permana	Jl. A. Yani Km 4	Dusun Timur	Tamiang Layang
7	Hotel Annes	Jl. A. Yani No 4 RT 11	Dusun Timur	Tamiang Layang
8	Losmen Podo Rukun	Jl. A. Yani No 7 RT 9	Dusun Timur	Tamiang Layang
9	Hotel Puri Ayudea	Jl. A. Yani	Dusun Timur	Matabu

https://statistik.baritotimurkab.go.id/

Lanjutan Tabel 4.3.8

No.	Nama Hotel	Alamat	Lokasi	
			Kecamatan	Desa/ Kelurahan
(1)	(2)	(3)	(4)	(5)
10	Losmen Dewi	Jl. Kapten R. Susilo No 33 RT 5	Dusun Tengah	Ampah Kota
11	Hotel Sesfer Nyarus	Jl. Kapten R. Susilo RT 5	Dusun Tengah	Ampah Kota
12	Penginapan Surya	Jl. Ampah – Muara Teweh Km 2,5 RT 12	Dusun Tengah	Ampah Kota
13	Losmen Rina	Jl. Kapten R. Susilo RT 2, Komp Pasar	Dusun Tengah	Ampah Kota
14	Penginapan Rahmah	Jl. Kapten R. Susilo RT 1	Dusun Tengah	Ampah Kota
15	Penginapan Megawati Tenang	Jl. Talohen RT 20, Komp SMPN 1 Dusun Tengah	Dusun Tengah	Ampah Kota
16	Hotel Barito Kencana	Jl. Ampah – Muara Teweh Km 3 RT 12	Dusun Tengah	Ampah Kota

Sumber: Badan Pusat Statistik Kabupaten Barito Timur

https://statistik.baritotimurkab.go.id/

https://statistik.baritotimurkab.go.id/

4.4. TELEKOMUNIKASI DAN INFORMATIKA

Di era digital sekarang ini infrastruktur telekomunikasi dan informatika sangat penting untuk menyokong kemajuan suatu daerah. *Base Transceiver Station (BTS)* merupakan salah satu infrastruktur telekomunikasi tersebut. BTS merupakan menara pemancar sinyal selular yang diperlukan untuk komunikasi. Sampai pada tahun 2021 telah tersebar sebanyak 48 BTS di Kabupaten Barito Timur. BTS paling banyak terdapat di Kecamatan Dusun Timur sebanyak 13 BTS, diikuti oleh Kecamatan Benua Lima dan Kecamatan Dusun Tengah dengan masing-masing memiliki 7 (tujuh) BTS. Terdapat sebanyak 7 (tujuh) perusahaan yang terdaftar sebagai pemilik BTS di Kabupaten Barito Timur. Mayoritas BTS dimiliki oleh PT. Mitratel yaitu sebanyak 17 unit.

Pada tahun 2021 masih terdapat sebanyak 24 desa yang tidak ada sinyal selular atau area *blank spot*. Masih banyak desa yang belum terjangkau oleh jaringan sinyal selular 4G. terdapat sebanyak 33 desa yang sudah terjangkau oleh jaringan selular tetapi belum terjangkau jaringan selular dengan tipe 4G.

https://statistik.bartotimurkab.go.id/

https://statistik.baritotimurkab.go.id/

Tabel 4.4.1 Jumlah Kantor Pos Pembantu Menurut Kecamatan di Kabupaten Barito Timur, 2017-2021

Kecamatan	2017	2018	2019	2020	2021
(1)	(2)	(3)	(4)	(5)	(6)
1. Benua Lima	-	-	-	-	-
2. Dusun Timur	1	1	1	1	1
3. Paju Epat	-	-	-	-	-
4. Awang	-	-	-	-	-
5. Patangkep Tutui	-	-	-	-	-
6. Dusun Tengah	1	1	1	1	1
7. Raren Batuah	-	-	-	-	-
8. Paku	-	-	-	-	-
9. Karusen Janang	-	-	-	-	-
10. Pematang Karau	1	1	1	-	-
Barito Timur	**3**	**3**	**3**	**2**	**2**

Sumber: Kabupaten Barito Timur dalam Angka 2022

https://statistik.baritotimurkab.go.id/

Tabel 4.4.2 Jumlah Menara BTS (*Base Transceiver Station*) dan Lokasi Desa/Kelurahan Menurut Kecamatan di Kabupaten Barito Timur, 2021

Kecamatan	Menara BTS	Lokasi
(1)	(2)	(3)
1. Benua Lima	7	Taniran, Bamban, Tewah Pupuh
2. Dusun Timur	13	Jaar, Tamiang Layang, Matabu, Dorong, Haringen, Jaweten
3. Paju Epat	3	Telang, Telang Baru
4. Awang	2	Hayaping
5. Patangkep Tutui	3	Bentot, Jango
6. Dusun Tengah	7	Ampah Kota, Ampah Dua, Putai
7. Raren Batuah	3	Unsum, Baruyan, Sibung
8. Paku	4	Kupang Baru, Patung
9. Karusen Janang	2	Dayu
10. Pematang Karau	4	Bambulung, Muara Pelantau
Barito Timur	**48**	
2020	**46**	

Catatan: Menara BTS yang dihitung adalah menara BTS yang melakukan registrasi ke Dinas Komunikasi, Informatika, Persandian, dan Statistik Kabupaten Barito Timur

Sumber: Dinas Komunikasi, Informatika, Persandian, dan Statistik Kabupaten Barito Timur

https://statistik.baritotimurkab.go.id/

Tabel 4.4.3 Jumlah Menara BTS Menurut Desa di Kabupaten Barito Timur, 2021

Desa/Kelurahan	Kecamatan	Menara BTS
(1)	(2)	(3)
1. Taniran	Benua Lima	3
2. Kandris	Benua Lima	1
3. Banyu Landas	Benua Lima	1
4. Bamban	Benua Lima	1
5. Tewah Pupuh	Benua Lima	1
6. Jaar	Dusun Timur	4
7. Tamiang Layang	Dusun Timur	4
8. Matabu	Dusun Timur	1
9. Dorong	Dusun Timur	1
10. Haringen	Dusun Timur	1
11. Jaweten	Dusun Timur	2
12. Telang	Paju Epat	1
13. Telang Baru	Paju Epat	2
14. Hayaping	Awang	2
15. Bentot	Patangkep Tutui	2
16. Jango	Patangkep Tutui	1
17. Ampah Kota	Dusun Tengah	4
18. Ampah Dua	Dusun Tengah	2
19. Putai	Dusun Tengah	1
20. Baruyan	Raren Batuah	1
21. Sibung	Raren Batuah	1
22. Unsum	Raren Batuah	1

https://statistik.baritotimurkab.go.id/

Lanjutan Tabel 4.4.3

Desa/Kelurahan	Kecamatan	Menara BTS
(1)	(2)	(3)
23. Kupang Baru	Paku	3
24. Patung	Paku	3
25. Dayu	Karusen Janang	2
26. Bambulung	Pematang Karau	3
27. Muara Pelantau	Pematang Karau	1
Barito Timur		**48**
2020		**46**

Sumber: Dinas Komunikasi, Informatika, Persandian, dan Statistik Kabupaten Barito Timur

https://statistik.baritotimurkab.go.id/

Tabel 4.4.4 Jumlah Menara BTS Menurut Pemilik Menara di Kabupaten Barito Timur, 2021

Kecamatan	Menara BTS
(1)	(2)
1. PT INDOSAT	3
2. PT MITRATEL	17
3. PT PROTELINDO	7
4. PT SOLUSINDO	3
5. PT TBG	7
6. PT TELKOMSEL	8
7. PT XL AXIATA	3
Barito Timur	**48**
2020	**46**

Sumber: Dinas Komunikasi, Informatika, Persandian, dan Statistik Kabupaten Barito Timur

https://statistik.baritotimurkab.go.id/

Tabel 4.4.5 Jumlah Desa Tidak Ada Sinyal Selular/*Blank Spot* Menurut Kecamatan di Kabupaten Barito Timur, 2021

Kecamatan	Tidak Ada Sinyal Selular/ *Blank Spot*	Lokasi Desa
(1)	(2)	(3)
1. Benua Lima	-	-
2. Dusun Timur	2	Harara, Maragut
3. Paju Epat	2	Juru Banu, Kalinapu
4. Awang	5	Janah Jari, Bangkirayen, Tangkan, Danau, Janah Mansiwui
5. Patangkep Tutui	5	Ampari Bora, Kotam, Betang Nalong, Mawani, Lalap
6. Dusun Tengah	3	Netampin, Muara Awang, Dambung
7. Raren Batuah	-	-
8. Paku	3	Gandrung, Pangkan, Kalamus
9. Karusen Janang	3	Lagan, Wuran, Putut Tawuluh
10. Pematang Karau	1	Ketab
Barito Timur	**24**	
2020	**23**	

Sumber: Dinas Komunikasi, Informatika, Persandian, dan Statistik Kabupaten Barito Timur

https://statistik.baritotimurkab.go.id/

Tabel 4.4.6 Data Jaringan Seluler Menurut Desa/Kelurahan Di Kabupaten Barito Timur, 2022

Desa/Kelurahan		Blank Spot	Jenis Jaringan Seluler	Kekuatan Sinyal Seluler
(1)		(2)	(3)	(4)
Kec. Benua Lima				
001	Taniran	-	LTE	Lemah
002	Kandris	-	LTE	Normal
003	Banyu Landas	-	LTE	Sangat Bagus
004	Bagok	-	EDGE	Normal
005	Bamban	-	LTE	Sangat Bagus
006	Tewah Pupuh	-	LTE	Bagus
007	Gudang Seng	-	EDGE	Normal
Kec. Dusun Timur				
001	Pulau Patai	-	EDGE	Lemah
002	Sarapat	-	LTE	Lemah
003	Magantis	-	LTE	Bagus
004	Jaar	-	LTE	Normal
005	Matabu	-	LTE	Normal
006	Tamiang Layang	-	LTE	Normal
007	Jaweten	-	LTE	Sangat Bagus
008	Haringen	-	LTE	Normal
009	Dorong	-	LTE	Sangat Bagus
010	Didi	-	LTE	Sangat Bagus
011	Karang Langit	√	-	-
012	Harara	-	EDGE	Lemah
013	Mangkarap	-	LTE	Lemah
014	Matarah	√	-	-
015	Gumpa	-	GPRS	Normal
016	Maragut	-	LTE	Lemah
017	Sumur	-	LTE	Bagus

https://statistik.baritotimurkab.go.id/

Lanjutan Tabel 4.4.6

Desa/Kelurahan		Blank Spot	Jenis Jaringan Seluler	Kekuatan Sinyal Seluler
(1)		(2)	(3)	(4)
3. Paju Epat				
001	Telang	-	LTE	Sangat Bagus
002	Murutuwu	-	LTE	Lemah
003	Balawa	-	LTE	Lemah
004	Maipe	-	LTE	Lemah
005	Telang Baru	-	LTE	Bagus
006	Juru Banu	-	LTE	Bagus
007	Tampu Langit	-	EDGE	Lemah
008	Siong	-	LTE	Lemah
009	Kalinapu	√	-	-
4. Awang				
001	Janah Jari	√	-	-
002	Bangkirayen	-	LTE	Lemah
003	Tangkan	-	EDGE	Normal
004	Ampari	-	LTE	Lemah
005	Wungkur Nanakan	-	HSDPA	Lemah
006	Hayaping	-	LTE	Sangat Bagus
007	Biwan	-	LTE	Lemah
008	Apar Batu	√	-	-
009	Pianggu	-	EDGE	Normal
010	Danau	-	EDGE	Lemah
011	Janah Mansiwui	√	-	-
5. Patangkep Tutui				
001	Pulau Padang	√	-	-
002	Ramania	-	EDGE	Normal
003	Kambitin	-	LTE	Lemah
004	Bentot	-	LTE	Bagus
005	Ampari Bura	-	EDGE	Normal
006	Kotam	√	-	-
007	Betang Nalong	√	-	-
008	Mawani	-	LTE	Lemah
009	Jango	-	LTE	Sangat Bagus
010	Lalap	√	-	-

https://statistik.baritotimurkab.go.id/

Lanjutan Tabel 4.4.6

Desa/Kelurahan		Blank Spot	Jenis Jaringan Seluler	Kekuatan Sinyal Seluler
(1)		(2)	(3)	(4)
6. Kec. Dusun Tengah				
001	Saing	-	LTE	Bagus
002	Rodok	-	LTE	Lemah
003	Ampah Dua	-	LTE	Normal
004	Putai	-	LTE	Sangat Bagus
005	Ampah Kota	-	LTE	Sangat Bagus
006	Netampin	√	-	-
007	Sumber Garunggung	√	-	-
008	Muara Awang	√	-	-
009	Dambung	√	-	-
7. Kec. Raren Batuah				
001	Unsum	-	EDGE	Bagus
002	Baruyan	-	EDGE	Lemah
003	Lenggang	-	LTE	Lemah
004	Puri	-	LTE	Lemah
005	Batuah	-	EDGE	Lemah
006	Turan Amis	-	LTE	Normal
007	Tangkum	-	HSDPA	Bagus
008	Sibung	-	LTE	Sangat Bagus
009	Malintut	√	-	-
8. Kec. Paku				
001	Tampa	-	EDGE	Lemah
002	Runggu Raya	-	LTE	Lemah
003	Patung	-	LTE	Sangat Bagus
004	Kalamus	-	LTE	Bagus
005	Simpang Bingkuang	-	LTE	Lemah
006	Kupang Baru	-	LTE	Normal
007	Luau Jawuk	-	LTE	Lemah
008	Tarinsing	-	EDGE	Lemah
009	Bantai Napu	-	GPRS	Lemah
010	Pangkan	-	LTE	Lemah
011	Gandrung	√	-	-
012	Paku Beto	-	LTE	Lemah

https://statistik.baritotimurkab.go.id/

Lanjutan Tabel 4.4.6

Desa/Kelurahan		Blank Spot	Jenis Jaringan Seluler	Kekuatan Sinyal Seluler
(1)		(2)	(3)	(4)
9. Kec. Karusen Janang				
001	Dayu	-	LTE	Sangat Bagus
002	Wuran	-	LTE	Lemah
003	Ipu Mea	-	EDGE	Lemah
004	Simpang Naneng	-	LTE	Lemah
005	Lagan	-	EDGE	Lemah
006	Putut Tawuluh	-	EDGE	Lemah
007	Kandris	-	LTE	Lemah
10. Kec. Pematang Karau				
001	Muara Plantau	-	LTE	Normal
002	Ketab	√	-	-
003	Kupang Bersih	-	LTE	Lemah
004	Tuyau	-	LTE	Lemah
005	Pinang Tunggal	√	-	-
006	Nagaleah	-	EDGE	Normal
007	Lampeong	-	LTE	Lemah
008	Bararawa	√	-	-
009	Bambulung	-	EDGE	Lemah
010	Lebo	-	LTE	Lemah
011	Tumpung Ulung	-	LTE	Normal
012	Muruduyung	√	-	-
013	Sumberejo	-	LTE	Normal

Catatan: - Software pengumpulan data menggunakan Network Cell Info.
- Titik pengamatan berada di posisi tengah desa/kelurahan menggunakan operator Tekomsel, XL, dan Indosat.

Sumber: Dinas Komunikasi, Informatika, Persandian, dan Statistik Kabupaten Barito Timur

https://statistik.baritotimurkab.go.id/

Tabel 4.4.7 Jumlah Desa/Kelurahan Berdasarkan Kategori Jenis Jaringan Selular dan Kekuatan Sinyal Seluler Di Kabupaten Barito Timur, 2022

Kategori	Jumlah Desa/Kelurahan
(1)	(2)
1. 4G/LTE Normal, Bagus, dan Sangat Bagus	33
2. HSDPA Normal, Bagus, dan Sangat Bagus	1
3. EDGE Normal, Bagus, dan Sangat Bagus	8
4. GPRS Normal, Bagus, dan Sangat Bagus	1
5. 4G/LTE Lemah	27
6. HSDPA Lemah	1
7. EDGE Lemah	12
8. GPRS Lemah	1
9. Blank Spot (Tidak Ada Sinyal)	20
Barito Timur	**104**

Catatan: - Software pengumpulan data menggunakan Network Cell Info.
- Titik pengamatan berada di posisi tengah desa/kelurahan menggunakan operator Tekomsel, XL, dan Indosat.

Sumber: Dinas Komunikasi, Informatika, Persandian, dan Statistik Kabupaten Barito Timur

https://statistik.baritotimurkab.go.id/

Tabel 4.4.8 Desa/Kelurahan yang Sebagian Besar[1] Wilayahnya Belum Terjangkau Jaringan Selular 4G Di Kabupaten Barito Timur, 2022

Desa/ Kelurahan	Jenis Listrik	Jalur Transportasi Antar Desa/ Kelurahan	Jenis Permukaan Jalan Terbanyak	Jarak ke Kantor Kecamatan[2] (km)	Jarak ke Kantor Bupati[2] (km)
(1)	(2)	(3)	(4)	(5)	(6)
Kec. Benua Lima					
1. Kandris	PLN	Darat	Aspal/beton	5	14
2. Bagok	PLN	Darat	Aspal/beton	7	30
Kec. Dusun Timur					
3. Sarapat	PLN	Darat	Aspal/beton	6	6
4. Haringen	PLN	Darat	Aspal/beton	5	6
5. Karang Langit	PLN	Darat	Diperkeras	11	11
6. Matarah	PLN	Darat	Diperkeras	17	17
7. Gumpa	PLN	Darat	Aspal/beton	13	13
8. Maragut	PLN	Darat	Aspal/beton	18	18
Kec. Paju Epat					
9. Telang	PLN	Darat	Aspal/beton	1	18
10. Murutuwu	PLN	Darat	Aspal/beton	3	12
11. Balawa	PLN	Darat	Aspal/beton	5	24
12. Maipe	PLN	Darat	Aspal/beton	2	15
13. Tampu Langit	PLN	Darat & Air	Tanah	7	27
14. Siong	PLN	Darat	Aspal/beton	2	17
15. Kalinapu	Non PLN	Darat & Air	Tanah	19	45

https://statistik.baritotimurkab.go.id/

Lanjutan Tabel 4.4.8

Desa/ Kelurahan	Jenis Listrik	Jalur Transportasi Antar Desa/ Kelurahan	Jenis Permukaan Jalan Terbanyak	Jarak ke Kantor Kecamatan[2] (km)	Jarak ke Kantor Bupati[2] (km)
(1)	(2)	(3)	(4)	(5)	(6)
Kec. Awang					
16. Bangkirayen	PLN	Darat	Aspal/beton	4	12
17. Tangkan	PLN	Darat	Aspal/beton	5	35
18. Ampari	PLN	Darat	Aspal/beton	3	18
19. Apar Batu	PLN	Darat	Diperkeras	8	25
20. Pianggu	PLN	Darat	Diperkeras	6	27
21. Danau	PLN	Darat	Aspal/beton	4	25
22. Janah Mansiwui	PLN	Darat	Aspal/beton	10	25
Kec. Patangkep Tutui					
23. Pulau Padang	PLN	Darat	Aspal/beton	4	30
24. Ramania	PLN	Darat	Aspal/beton	2	29
25. Ampari Bora	PLN	Darat	Diperkeras	18	45
26. Kotam	PLN	Darat	Aspal/beton	12	35
27. Betang Nalong	PLN	Darat	Diperkeras	8	20
28. Mawani	PLN	Darat	Diperkeras	18	40
29. Jango	PLN	Darat	Tanah	23	50
30. Lalap	PLN	Darat	Tanah	13	40
Kec. Dusun Tengah					
31. Saing	PLN	Darat	Aspal/beton	8	40
32. Netampin	PLN	Darat	Aspal/beton	5	65
33. Sumber Garunggung	PLN	Darat & Air	Aspal/beton	8	55
34. Muara Awang	Non PLN	Darat & Air	Diperkeras	22	65

https://statistik.baritotimurkab.go.id/

Lanjutan Tabel 4.4.8

Desa/ Kelurahan	Jenis Listrik	Jalur Transportasi Antar Desa/ Kelurahan	Jenis Permukaan Jalan Terbanyak	Jarak ke Kantor Kecamatan[2] (km)	Jarak ke Kantor Bupati[2] (km)
(1)	(2)	(3)	(4)	(5)	(6)
Kec. Raren Batuah					
35. Puri	PLN	Darat	Aspal/beton	6	66
Kec. Paku					
36. Tampa	PLN	Darat	Aspal/beton	1	35
37. Runggu Raya	PLN	Darat	Aspal/beton	2	37
38. Patung	PLN	Darat	Aspal/beton	6	38
39. Simpang Bingkuang	PLN	Darat	Aspal/beton	4	41
40. Luau Jawuk	PLN	Darat	Aspal/beton	1	34
41. Tarinsing	PLN	Darat	Diperkeras	7	44
42. Bantai Napu	PLN	Darat	Aspal/beton	7	44
43. Gandrung	PLN	Darat	Diperkeras	15	40
Kec. Karusen Janang					
44. Ipu Mea	PLN	Darat	Aspal/beton	6	30
45. Lagan	PLN	Darat	Aspal/beton	7	31
46. Putut Tawuluh	Non PLN	Darat	Diperkeras	15	42
47. Kandris	PLN	Darat	Aspal/beton	7	14

https://statistik.baritotimurkab.go.id/

Lanjutan Tabel 4.4.8

Desa/ Kelurahan	Jenis Listrik	Jalur Transportasi Antar Desa/ Kelurahan	Jenis Permukaan Jalan Terbanyak	Jarak ke Kantor Kecamatan[2] (km)	Jarak ke Kantor Bupati[2] (km)
(1)	(2)	(3)	(4)	(5)	(6)
Kec. Pematang Karau					
48. Ketab	PLN	Darat	Aspal/beton	15	79
49. Kupang Bersih	PLN	Darat	Aspal/beton	8	74
50. Tuyau	PLN	Darat	Aspal/beton	8	72
51. Pinang Tunggal	PLN	Darat	Aspal/beton	7	61
52. Nagaleah	PLN	Darat	Aspal/beton	8	52
53. Lampeong	PLN	Darat	Aspal/beton	8	56
54. Bararawa	PLN	Darat	Aspal/beton	5	58
55. Lebo	PLN	Darat	Aspal/beton	18	56
56. Tumpung Ulung	PLN	Darat	Aspal/beton	7	50
57. Muruduyung	PLN	Darat	Diperkeras	7	60

Catatan: [1]) Cakupannya adalah sebagian besar wilayah dari desa/kelurahan tidak ada sinyal selular 4G. Walaupun di beberapa titik wilayah desa/kelurahan tersebut sudah terjangkau oleh sinyal 4G tetapi karena hanya sebagian kecil saja maka tidak akan masuk ke dalam tabel ini.

[2]) Jarak yang dimaksud adalah jarak dari kantor desa ke kantor kecamatan/kantor bupati.

Sumber: Badan Pusat Statistik Kabupaten Barito Timur (Pendataan Potensi Desa/Kelurahan 2021)

https://statistik baritotimurkab.go.id/

Tabel 4.4.9 Daftar Media Berdasarkan Jenis Media di Kabupaten Barito Timur, 2021

Nama Media	Lokasi Desa/Kelurahan	Kecamatan	Jenis Media
(1)	(2)	(3)	(4)
1. TVRI	Tamiang Layang	Dusun Timur	Televisi
2. Radio Monica FM	Tamiang Layang	Dusun Timur	Radio
3. SKH Barito Post	Tamiang Layang	Dusun Timur	Koran
4. SKH Kalimantan Post	Tamiang Layang	Dusun Timur	Koran
5. SKH Kalteng Pos	Tamiang Layang	Dusun Timur	Koran
6. SKH Palangka Ekspres	Tamiang Layang	Dusun Timur	Koran
7. SKH Palangka Post	Ampah	Dusun Tengah	Koran
8. SKH Tabengan	Ampah	Dusun Tengah	Koran
9. Koran Metro 7	Ampah	Dusun Tengah	Koran
10. Sinar Pagi	Tamiang Layang	Dusun Timur	Koran
11. Aspirasi News	Jaar	Dusun Timur	Koran
12. BKN	Tamiang Layang	Dusun Timur	Koran
13. Demokrasi Post	Tamiang Layang	Dusun Timur	Koran
14. Detak Waktu	Tamiang Layang	Dusun Timur	Koran
15. Eksposia	Rodok	Dusun Tengah	Koran
16. Gerhana	Tamiang Layang	Dusun Tengah	Koran
17. Info Borneo	Tamiang Layang	Dusun Timur	Koran
18. Jurnalis Post	Tamiang Layang	Dusun Timur	Koran
19. Koran Barito	Tamiang Layang	Dusun Timur	Koran
20. Polkrim	Ampah	Dusun Tengah	Koran

https://statistik.baritotimurkab.go.id/

Lanjutan Tabel 4.4.9

Nama Media	Lokasi Desa/Kelurahan	Kecamatan	Jenis Media
(1)	(2)	(3)	(4)
21. Suara Publik	Tamiang Layang	Dusun Timur	Koran
22. The Kalteng Voice	Rodok	Dusun Tengah	Koran
23. Barito Raya Post	Tamiang Layang	Dusun Timur	Berita Online
24. Berita Kalteng	Tamiang Layang	Dusun Timur	Berita Online
25. Borneo News	Ampah	Dusun Tengah	Berita Online
26. Buser	Tamiang Layang	Dusun Timur	Berita Online
27. Fakta Kalimantan	Tamiang Layang	Dusun Timur	Berita Online
28. Gerak Kalteng	Tamiang Layang	Dusun Timur	Berita Online
29. Kalamanthana	Tamiang Layang	Dusun Timur	Berita Online
30. Lensa Kalteng	Tamiang Layang	Dusun Timur	Berita Online
31. LKBN Antara	Tamiang Layang	Dusun Timur	Berita Online
32. Mata Kalteng	Tamiang Layang	Dusun Timur	Berita Online
33. Media Dayak	Tamiang Layang	Dusun Timur	Berita Online
34. Metro Kalteng	Tamiang Layang	Dusun Timur	Berita Online
35. Tewe News	Tamiang Layang	Dusun Timur	Berita Online
36. Maknanews.com	Tamiang Layang	Dusun Timur	Berita Online
37. Berita Sampit	Tamiang Layang	Dusun Timur	Berita Online
38. Sinar Borneo	Tamiang Layang	Dusun Timur	Berita Online
39. Jurnal TV	Ampah	Dusun Timur	Televisi
40. Balanga News	Dorong	Dusun Timur	Berita Online
41. Dayak News	Tamiang Layang	Dusun Timur	Berita Online
42. HITV Berita	Tamiang Layang	Dusun Timur	Berita Online
43. IniKalteng	Ampah	Dusun Timur	Berita Online

https://statistik.baritotimurkab.go.id/

Lanjutan Tabel 4.4.9

44. Radar Sampit	Tamiang Layang	Dusun Timur	Berita Online
45. Indonesia Ekspres	Tamiang Layang	Dusun Timur	Berita Online
46. Betang TV	Tamiang Layang	Dusun Timur	Televisi
47. Itulah.com	Tamiang Layang	Dusun Timur	Berita Online
48. Jurnalis Post Online	Tamiang Layang	Dusun Timur	Berita Online
49. Metro Kalimantan	Tamiang Layang	Dusun Timur	Berita Online
50. Kabar Polisi Media Group	Ampah	Dusun Tengah	Berita Online
51. Jurnalis Bicara	Matabu	Dusun Timur	Berita Online
Jumlah Media	**51**		

Sumber: Dinas Komunikasi, Informatika, Persandian, dan Statistik Kabupaten Barito Timur

https://statistik.baritotimurkab.go.id/

Tabel 4.4.10 Capaian Indikator Kinerja Urusan Komunikasi dan Informasi di Kabupaten Barito Timur, 2020 dan 2021

Indikator	Satuan	2020	2021
(1)	(2)	(3)	(4)
1. Peningkatan Jumlah fasilitas unit layanan keterbukaan informasi publik melalui PPID	Fasilitas	-	-
2. Peningkatan Jumlah berita kegiatan pemda yang dipublikasi pada media massa/elektronik	Berita	7 500	7 700
3. Peningkatan Jumlah media sosial elektronik milik pemerintah	medsos	4	19
4. Peningkatan Jumlah Pengikut/follower masyarakat dalam media sosial resmi pemerintah daerah	follower	5 500	10 334
5. Peningkatan Jumlah media pengaduan yang tersedia untuk masyarakat	media	-	-
6. Peningkatan Jumlah media luar ruang dan konvensional yang didesiminasikan/dipublikasikan kepada masyarakat	media	36	51
7. Jumlah media massa/elektronik yang dibina	media massa	15	27
8. Jumlah kantor OPD/UPTD terkoneksi internet/intranet	OPD	40	30
9. Jumlah Data Center (server) milik pemerintah daerah	server	1	8
10. Jumlah CCTV terpasang diruang publik dan fasilitas vital milik pemerintah daerah	server	-	-

https://statistik.baritotimurkab.go.id/

Lanjutan Tabel 4.4.10

Indikator	Satuan	2020	2021
(1)	(2)	(3)	(4)
11. Jumlah aplikasi milik pemerintah daerah yang terintegrasi	aplikasi	9	11
12. Jumlah dokumen perencanaan command center milik pemerintah daerah	dokumen	-	-
13. Jumlah regulasi terkait penyelenggraan TIK/E-Govermment	regulasi	1	2
14. Jumlah media website milik pemerintah daerah	Domain subdomain	88	25
15. Jumlah pengunjung website milik pemerintah daerah	pengunjung	182 776	223 541
16. Jumlah e-mail *.baritotimurkab.go.id untuk OPD dan ASN pemerintah daerah	Akun email	48	3 562
17. Rasio jumlah surat radiogram yang diterima dengan yang berhasil di distribusikan	surat	13	150

Sumber: Dinas Komunikasi, Informatika, Persandian dan Statistik Kabupaten Barito Timur

https://statistik.baritotimurkab.go.id/

4.5. PERPUSTAKAAN

Perpustakaan daerah memiliki banyak koleksi buku-buku yang dapat dimanfaatkan masyarakat untuk membaca. Perpustakaan daerah juga melayani peminjaman buku dengan prosedur yang mudah. Perpustakaan daerah memiliki sarana mobil perpustakaan keliling sebanyak tiga unit pada tahun 2021. Diharapkan dengan fasilitas dan sarana yang ada tersebut dapat meningkatkan minat baca dari masyarakat sehingga membuat tingkat literasi informasi di masyarakat meningkat setiap tahunnya.

Pada tahun 2021 terdapat sebanyak 2.181 pengunjung perpustakaan daerah yang mayoritasnya adalah pelajar. Jumlah pengunjung meningkat sebesar 6,55 persen pada tahun 2021 dibandingkan tahun sebelumnya. Puncak kunjungan ke perpustakaan terjadi di bulan Desember 2021. Rata-rata terdapat 9 orang pengunjung setiap harinya dengan asumsi perpustakaan daerah melakukan pelayanan setiap hari senin-jumat.

https://statistik.baritotimurkab.go.id/

https://statistik.baritotimurkab.go.id/

Tabel 4.5.1 Jumlah Sarana dan Jumlah Pengunjung Perpustakaan Daerah[1] di Kabupaten Barito Timur, 2019-2021

Jenis Sarana	2019	2020	2021
(1)	(2)	(3)	(4)
1. Mobil Perpustakaan Keliling	2	3	3
2. Komputer Layanan Internet	-	2	3
3. Koleksi Buku Perpustakaan Daerah	20 014	21 271	23 546
4. Jumlah Pengunjung Perpustakaan Daerah	3 790	1 644	2 181

Catatan: [1] Tidak termasuk perpustakaan di desa.

Sumber: Dinas Perpustakaan dan Kearsipan Kabupaten Barito Timur

https://statistik.baritotimurkab.go.id/

Tabel 4.5.2 Jumlah Pengunjung Perpustakaan Menurut Bulan dan Status Pengunjung di Kabupaten Barito Timur, 2021

Bulan	Status Pengunjung				Jumlah
	Pelajar	Maha-siswa	IRT/ Umum	ASN	
(1)	(2)	(3)	(4)	(5)	(6)
Januari	110	8	62	17	197
Februari	112	2	28	10	152
Maret	135	6	32	18	191
April	128	11	28	22	189
Mei	100	7	31	14	152
Juni	140	11	29	9	189
Juli	120	11	32	10	173
Agustus	110	10	40	9	169
September	86	6	52	12	156
Oktober	123	8	38	18	187
November	72	3	2	2	79
Desember	182	68	73	24	347
Barito Timur	**1 418**	**151**	**447**	**165**	**2 181**
2020	**1 524**	**162**	**239**	**122**	**2 047**

Sumber: Dinas Perpustakaan dan Kearsipan Kabupaten Barito Timur

https://statistik.baritotimurkab.go.id/

4.6. PEMBANGUNAN DESA

Indeks Desa Membangun (IDM) merupakan salah satu indikator yang digunakan pemerintah untuk melihat kemajuan suatu desa. IDM memotret perkembangan kemandirian desa berdasarkan implementasi Undang-Undang Desa dengan dukungan dana desa serta pendamping desa. IDM mengarahkan ketepatan intervensi dalam kebijakan dengan korelasi intervensi pembangunan yang tepat dari pemerintah sesuai dengan partisipasi masyarakat yang berkorelasi dengan karakteristik wilayah Desa yaitu tipologi dan modal sosial.

Kabupaten Barito Timur berada di rangking 216 IDM secara nasional. Sedangkan untuk di level provinsi, Barito Timur berada di rangking 7 (tujuh) dari 14 kabupaten/kota se-Provinsi Kalimantan Tengah. Desa yang mendapatkan nilai IDM paling tinggi di Kabupaten Barito Timur adalah Desa Jaar dengan nilai IDM sebesar 0,8049 (desa dengan status maju). Sementara desa dengan IDM paling rendah di Kabupaten Barito Timur adalah Desa Kalinapu (0,5084/tertinggal). Pada tahun 2021 belum ada desa dengan status desa mandiri di Kabupaten Barito Timur. Desa Jaar dapat meningkatkan status dari desa maju menjadi desa mandiri jika melakukan peningkatan di bidang-bidang berikut, antara lain: keragaman produksi masyarakat, akses pusat perdagangan dan pasar, akses logistik, akses perbankan dan kredit, serta keterbukaan wilayah.

https://statistik.baritotimurkab.go.id/

https://statistik.baritotimurkab.go.id/

Tabel 4.6.1 Jumlah Desa Berdasarkan Status Indeks Desa Membangun (IDM) Menurut Kabupaten di Provinsi Kalimantan Tengah, 2021

	Kabupaten	Jumlah Desa Berdasarkan Status IDM					Total Desa
		Mandiri	Maju	Ber-kembang	Terti-nggal	Sangat Terti-nggal	
	(1)	(2)	(3)	(4)	(5)	(6)	(7)
1	Barito Selatan	1	9	65	11	-	86
2	Barito Timur	-	17	78	6	-	101
3	Barito Utara	4	25	54	10	-	93
4	Gunung Mas	-	13	58	38	5	114
5	Kapuas	1	10	119	84	-	214
6	Katingan	2	11	64	73	4	154
7	Kotawaringin Barat	26	42	13	-	-	81
8	Kotawaringin Timur	6	58	93	11	-	168
9	Lamandau	4	21	49	11	-	85
10	Murung Raya	-	2	18	89	7	116
11	Pulang Pisau	-	34	55	6	-	95
12	Seruyan	3	15	55	22	2	97
13	Sukamara	8	5	16	-	-	29
	Kalimantan Tengah	**55**	**262**	**737**	**361**	**18**	**1 433**

Catatan: Indeks Desa Membangun hanya untuk desa

Sumber: Badan Perencanaan Pembangunan Dan Litbang Daerah Kabupaten Barito Timur

https://statistik.baritotimurkab.go.id/

Tabel 4.6.2 Indeks Desa Membangun Menurut Desa di Kabupaten Barito Timur, 2021

Desa/Kelurahan		IKS	IKE	IKL	IDM	Status
(1)		(2)	(3)	(4)	(5)	(6)
1. Benua Lima						
001	Taniran	-	-	-	-	-
002	Kandris	0,7143	0,5833	0,6667	0,6548	BERKEMBANG
003	Banyu Landas	0,8286	0,6333	0,8667	0,7762	MAJU
004	Bagok	0,8114	0,6667	0,5333	0,6705	BERKEMBANG
005	Bamban	0,7943	0,6500	0,6000	0,6814	BERKEMBANG
006	Tewah Pupuh	0,7543	0,6167	0,8000	0,7237	MAJU
007	Gudang Seng	0,7600	0,5000	0,6667	0,6422	BERKEMBANG
2. Dusun Timur						
001	Pulau Patai	0,8057	0,6167	0,6667	0,6963	BERKEMBANG
002	Sarapat	0,7714	0,4833	0,8667	0,7071	BERKEMBANG
003	Magantis	0,8286	0,5667	0,8000	0,7317	MAJU
004	Jaar	0,9314	0,6833	0,8000	0,8049	MAJU
005	Matabu	0,8343	0,7333	0,6667	0,7448	MAJU
006	Tamiang Layang	-	-	-	-	-
007	Jaweten	0,8743	0,7000	0,6667	0,7470	MAJU
008	Haringen	0,7714	0,6000	0,8000	0,7238	MAJU
009	Dorong	0,8286	0,6000	0,6667	0,6984	BERKEMBANG
010	Didi	0,8343	0,6333	0,6000	0,6892	BERKEMBANG
011	Karang Langit	0,7257	0,6167	0,6000	0,6475	BERKEMBANG
012	Harara	0,7314	0,5667	0,6667	0,6549	BERKEMBANG
013	Mangkarap	0,8114	0,5667	0,6667	0,6816	BERKEMBANG
014	Matarah	0,7086	0,5333	0,8667	0,7029	BERKEMBANG
015	Gumpa	0,7886	0,3500	0,9333	0,6906	BERKEMBANG
016	Maragut	0,6629	0,5500	0,8667	0,6932	BERKEMBANG
017	Sumur	0,7314	0,6333	0,6667	0,6771	BERKEMBANG

https://statistik.baritotimurkab.go.id/

Lanjutan Tabel 4.6.2

Desa/Kelurahan		IKS	IKE	IKL	IDM	Status
(1)		(2)	(3)	(4)	(5)	(6)
3. Paju Epat						
001	Telang	0,7600	0,5500	0,6000	0,6367	BERKEMBANG
002	Murutuwu	0,7371	0,5000	0,8000	0,679	BERKEMBANG
003	Balawa	0,6914	0,4333	0,8667	0,6638	BERKEMBANG
004	Maipe	0,6914	0,4833	0,8000	0,6583	BERKEMBANG
005	Telang Baru	0,7600	0,5667	0,6667	0,6644	BERKEMBANG
006	Juru Banu	0,7029	0,3667	0,7333	0,6010	BERKEMBANG
007	Tampu Langit	0,7257	0,5167	0,6667	0,6363	BERKEMBANG
008	Siong	0,8057	0,5667	0,7333	0,7019	BERKEMBANG
009	Kalinapu	0,5086	0,3500	0,6667	0,5084	TERTINGGAL
4. Awang						
001	Janah Jari	0,8000	0,5000	0,6667	0,6556	BERKEMBANG
002	Bangkirayen	0,8171	0,5500	0,6667	0,6779	BERKEMBANG
003	Tangkan	0,7543	0,6000	0,6667	0,6737	BERKEMBANG
004	Ampari	0,7314	0,4333	0,6667	0,6105	BERKEMBANG
005	Wungkur Nanakan	0,7543	0,5833	0,6667	0,6681	BERKEMBANG
006	Hayaping	0,7886	0,7167	0,6667	0,7240	MAJU
007	Biwan	0,7600	0,5667	0,6667	0,6644	BERKEMBANG
008	Apar Batu	0,7429	0,5500	0,6667	0,6532	BERKEMBANG
009	Pianggu	0,7714	0,5333	0,6667	0,6571	BERKEMBANG
010	Danau	0,7714	0,5000	0,5333	0,6016	BERKEMBANG
011	Janah Mansiwui	0,7314	0,4500	0,6667	0,6160	BERKEMBANG
5. Patangkep Tutui						
001	Pulau Padang	0,8114	0,6500	0,5333	0,6649	BERKEMBANG
002	Ramania	0,7600	0,6167	0,4667	0,6144	BERKEMBANG
003	Kambitin	0,8229	0,6333	0,6000	0,6854	BERKEMBANG
004	Bentot	0,8743	0,7833	0,7333	0,7970	MAJU
005	Ampari Bura	0,6857	0,6000	0,6667	0,6508	BERKEMBANG
006	Kotam	0,7086	0,4667	0,6667	0,6140	BERKEMBANG
007	Betang Nalong	0,7371	0,5667	0,6667	0,6568	BERKEMBANG
008	Mawani	0,7429	0,4000	0,4000	0,5143	TERTINGGAL
009	Jango	0,7600	0,4833	0,4667	0,5700	TERTINGGAL
010	Lalap	0,7314	0,5833	0,6667	0,6605	BERKEMBANG

https://statistik.baritotimurkab.go.id/

Lanjutan Tabel 4.6.2

Desa/Kelurahan		IKS	IKE	IKL	IDM	Status
(1)		(2)	(3)	(4)	(5)	(6)
6. Dusun Tengah						
001	Saing	0,7714	0,6333	0,7333	0,7127	MAJU
002	Rodok	0,8057	0,6000	0,8667	0,7575	MAJU
003	Ampah Dua	0,7886	0,6000	0,7333	0,7073	MAJU
004	Putai	0,7543	0,6333	0,7333	0,7070	BERKEMBANG
005	Ampah Kota	-	-	-	-	-
006	Netampin	0,7714	0,5833	0,6667	0,6738	BERKEMBANG
007	Sumber Garunggung	0,7543	0,5500	0,5333	0,6125	BERKEMBANG
008	Muara Awang	0,6971	0,5333	0,5333	0,5879	TERTINGGAL
009	Dambung	0,6457	0,3667	0,6000	0,5375	TERTINGGAL
7. Raren Batuah						
001	Unsum	0,8629	0,5500	0,6667	0,6932	BERKEMBANG
002	Baruyan	0,7714	0,4667	0,6667	0,6349	BERKEMBANG
003	Lenggang	0,7314	0,6333	0,4667	0,6105	BERKEMBANG
004	Puri	0,6971	0,6500	0,6000	0,6490	BERKEMBANG
005	Batuah	0,8571	0,6833	0,8000	0,7802	MAJU
006	Turan Amis	0,7943	0,5833	0,6667	0,6814	BERKEMBANG
007	Tangkum	0,8229	0,6000	0,6667	0,6965	BERKEMBANG
008	Sibung	0,7771	0,6333	0,6667	0,6924	BERKEMBANG
009	Malintut	0,7429	0,5833	0,5333	0,6198	BERKEMBANG
8. Paku						
001	Tampa	0,8571	0,6167	0,8000	0,7579	MAJU
002	Runggu Raya	0,7943	0,6667	0,6000	0,6870	BERKEMBANG
003	Patung	0,7714	0,5833	0,6000	0,6516	BERKEMBANG
004	Kalamus	0,7600	0,6667	0,8000	0,7422	MAJU
005	Simpang Bingkuang	0,7829	0,6000	0,5333	0,6387	BERKEMBANG
006	Kupang Baru	0,7714	0,6500	0,6667	0,6960	BERKEMBANG
007	Luau Jawuk	0,8114	0,6000	0,6667	0,6927	BERKEMBANG
008	Tarinsing	0,7371	0,5000	0,8667	0,7013	BERKEMBANG
009	Bantai Napu	0,8171	0,6333	0,6000	0,6835	BERKEMBANG
010	Pangkan	0,7943	0,6500	0,6667	0,7037	BERKEMBANG
011	Gandrung	0,7143	0,4333	0,6667	0,6048	BERKEMBANG
012	Paku Beto	0,7886	0,6667	0,6000	0,6851	BERKEMBANG

https://statistik.baritotimurkab.go.id/

Lanjutan Tabel 4.6.2

Desa/Kelurahan		IKS	IKE	IKL	IDM	Status
(1)		(2)	(3)	(4)	(5)	(6)
9. Karusen Janang						
001	Dayu	0,8171	0,7000	0,8000	0,7724	MAJU
002	Wuran	0,7714	0,5667	0,6667	0,6683	BERKEMBANG
003	Ipu Mea	0,6857	0,6667	0,6000	0,6508	BERKEMBANG
004	Simpang Naneng	0,7829	0,6000	0,8667	0,7498	MAJU
005	Lagan	0,7429	0,5667	0,6667	0,6587	BERKEMBANG
006	Putut Tawuluh	0,7371	0,4500	0,6667	0,6179	BERKEMBANG
007	Kandris	0,7771	0,5667	0,6000	0,6479	BERKEMBANG
10. Pematang Karau						
001	Muara Plantau	0,7657	0,6000	0,5333	0,6330	BERKEMBANG
002	Ketab	0,5943	0,5667	0,6667	0,6092	BERKEMBANG
003	Kupang Bersih	0,8057	0,5667	0,5333	0,6352	BERKEMBANG
004	Tuyau	0,7429	0,6000	0,6000	0,6476	BERKEMBANG
005	Pinang Tunggal	0,6686	0,5000	0,5333	0,5673	TERTINGGAL
006	Nagaleah	0,7086	0,5167	0,6000	0,6084	BERKEMBANG
007	Lampeong	0,7600	0,5500	0,6667	0,6589	BERKEMBANG
008	Bararawa	0,7029	0,5667	0,5333	0,6010	BERKEMBANG
009	Bambulung	0,8457	0,6500	0,6000	0,6986	BERKEMBANG
010	Lebo	0,7829	0,6667	0,6667	0,7054	BERKEMBANG
011	Tumpung Ulung	0,7486	0,5667	0,8000	0,7051	BERKEMBANG
012	Muruduyung	0,7714	0,5000	0,6000	0,6238	BERKEMBANG
013	Sumberejo	0,7600	0,5333	0,6667	0,6533	BERKEMBANG

Catatan: Indeks Desa Membangun hanya untuk desa

Sumber: Badan Perencanaan Pembangunan Dan Litbang Daerah Kabupaten Barito Timur

https://statistik.baritotimurkab.go.id/

https://statistik.baritotimurkab.go.id/

5

INDUSTRI, KOPERASI, KEUANGAN

JUMLAH PENDAPATAN ASLI DAERAH (PAD) KAB. BARITO TIMUR, 2019-2021

KOMPONEN PAD BARITO TIMUR, 2021

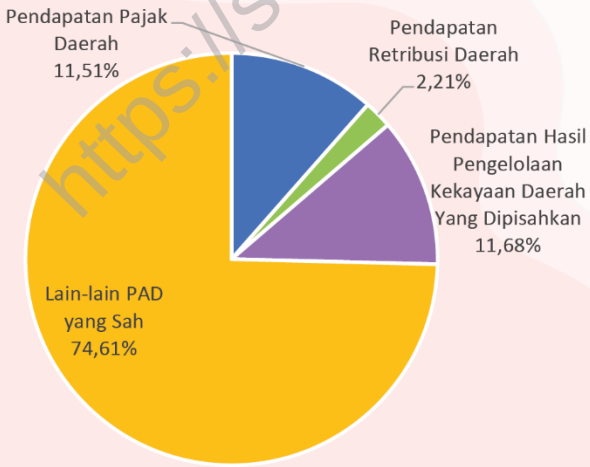

Sumber: BPKAD Kab. Barito Timur

https://statistik.baritotimurkab.go.id/

https://statistik.baritotimurkab.go.id/

GLOSARIUM

Perusahaan atau usaha industri adalah suatu unit (kesatuan) usaha yang melakukan kegiatan ekonomi, bertujuan menghasilkan barang atau jasa, terletak pada suatu bangunan atau lokasi tertentu, dan mempunyai catatan administrasi tersendiri mengenai produksi dan struktur biaya serta ada seorang atau lebih yang bertanggung jawab atas usaha tersebut.

Perusahaan menurut bentuk badan hukum terdiri dari Perseroan Terbatas (PT), CV/Firma, Koperasi, Perorangan dan lainnya.

Koperasi adalah organisasi ekonomi rakyat yang berwatak sosial, beranggotakan orang-orang atau badan hukum koperasi, yang merupakan tata susunan ekonomi sebagai usaha bersama berdasarkan azas kekeluargaan.

Jenis koperasi yang dicakup dalam bab ini terdiri dari KUD, KPR, KOPKAR dan koperasi lainnya.

Jumlah Pedagang adalah jumlah orang/instusi yang memperjualbelikan produk atau barang, kepada konsumen baik secara langsung maupun tidak langsung di area pasar pada masing-masing kecamatan di Kabupaten Barito Timur.

UMKM (Usaha Mikro Kecil dan Menengah) adalah usaha atau bisnis yang dilakukan oleh individu, kelompok, badan usaha kecil, maupun rumah tangga.

https://statistik.baritotimurkab.go.id/

Anggaran Pendapatan dan Belanja Daerah (APBD) adalah rencana keuangan tahunan pemerintah daerah di Indonesia yang disetujui oleh Dewan Perwakilan Rakyat Daerah. APBD ditetapkan dengan Peraturan Daerah dan terdiri dari penganggaran dan realisasi.

Barang Milik Daerah (BMD) adalah semua barang yang dibeli atau diperoleh atas beban Anggaran Pendapatan dan Belanja Daerah atau berasal dari perolehan lainnya yang sah.

Bank menurut UU No 10 Tahun 1998 Tentang Perbankan yakni lembaga usaha yang menghimpun uang dari masyarakat dalam bentuk simpanan, kemudian menyalurkan kembali kepada masyarakat berbentuk kredit atau lainnya agar taraf hidup masyarakat meningkat.

ATM (Anjungan Tunai Mandiri) adalah sebuah mesin elektronik yang memberikan pelayanan secara otomatis kepada nasabah. Dalam hal ini, fungsi ATM adalah menyediakan pelayanan mandiri sehingga nasabah dapat melakukan penarikan uang atau transaksi non-tunai lainnya secara mandiri.

https://statistik.baritotimurkab.go.id/

5.1. INDUSTRI

Berdasarkan data Dinas Tenaga Kerja, Transmigrasi Dan Perindustrian Kabupaten Barito Timur, terdapat sebanyak 814 perusahaan industri kecil dengan jumlah tenaga kerja 1.623 orang pada tahun 2021. Perusahaan industri kecil tersebut paling banyak terdapat di Kecamatan Dusun Timur sebanyak 212 unit, kemudian diikuti dengan Kecamatan Dusun Tengah sebanyak 176 unit. Berdasarkan data Dinas Penanaman Modal dan Pelayanan Terpadu Satu Pintu Kabupaten Barito Timur pada tahun 2021 terdapat sebanyak 182 perusahaan berbadan hukum yang melakukan registrasi.

Pada tahun 2021 terdapat UMKM sebanyak 4.859 di Kabupaten Barito Timur. UMKM mayoritas berada di Kecamatan Dusun Tengah dan Dusun Timur. Jumlah pedagang yang aktif melakukan transaksi jual beli di pasar pada tahun 2021 berjumlah 974 pedagang.

https://statistik.baritotimurkab.go.id/

https://statistik.baritotimurkab.go.id/

Tabel 5.1.1 Jumlah Perusahaan, Tenaga Kerja, Nilai Produksi, dan Nilai Aset Industri Kecil Menurut Klasifikasi Industri di Kabupaten Barito Timur, 2021

Klasifikasi Industri	Perusahaan	Tenaga Kerja	Nilai Produksi (000 Rp)	Nilai Aset (000 Rp)
(1)	(2)	(3)	(4)	(5)
1. Pangan	145	250	13 838 720	13 838 720
2. Sandang	144	209	19 470 250	19 470 750
3. Kimia dan Bahan Bangunan	96	351	20 544 300	20 544 300
4. Logam dan Elektronika	331	436	30 031 450	30 031 450
5. Kerajinan	98	377	53 247 200	53 247 200
Barito Timur	**814**	**1 623**	**137 132 420**	**137 132 420**
2020	**685**	**1 473**	**129 421 220**	**...**
2019	**644**	**1 466**	**...**	**...**

Sumber: Dinas Tenaga Kerja, Transmigrasi Dan Perindustrian Kabupaten Barito Timur

https://statistik.baritotimurkab.go.id/

Tabel 5.1.2 Jumlah Perusahaan dan Tenaga Kerja Industri Kecil Menurut Kecamatan di Kabupaten Barito Timur, 2020 dan 2021

Kecamatan	2020		2021	
	Perusahaan	Tenaga Kerja	Perusahaan	Tenaga Kerja
(1)	(2)	(3)	(4)	(5)
1. Benua Lima	26	49	44	68
2. Dusun Timur	169	374	212	425
3. Paju Epat	44	103	54	114
4. Awang	38	58	44	64
5. Patangkep Tutui	20	27	25	33
6. Dusun Tengah	152	319	176	348
7. Raren Batuah	62	99	75	116
8. Paku	50	62	54	67
9. Karusen Janang	24	34	25	35
10. Pematang Karau	100	348	105	353
Barito Timur	**685**	**1 473**	**814**	**1 623**

Sumber: Dinas Tenaga Kerja, Transmigrasi Dan Perindustrian Kabupaten Barito Timur

https://statistik.baritotimurkab.go.id/

Tabel 5.1.3 Jumlah Perusahaan dan Tenaga Kerja Perusahaan Industri Kecil Menurut Jenis Industri, Kapasitas Produksi dan Jumlah Investasi di Kabupaten Barito Timur, 2021

Jenis Industri	Perusa-haan	Tenaga Kerja	Kapasitas Produksi		Investasi (000 Rp)
			Satuan	Jumlah	
(1)	(2)	(3)	(4)	(5)	(6)
I INDUSTRI PANGAN					
1. Roti dan kue basah	4	9	Bks	180	1 000 000
2. Tempe dan Tahu	14	28	Bks	360	1 000 000
3. Kerupuk	39	78	Bks	5 000	1 000 000
Barito Timur	**57**	**115**	**xxx**	**5540**	**3 000 000**
II INDUSTRI SANDANG					
1. Batik	-	-	Bks	-	-
2. Pakaian Jadi	144	257	Buah	360	5 000 000
Barito Timur	**144**	**257**	**xxx**	**360**	**5 000 000**
III INDUSTRI KIMIA, BAHAN BANGUNAN					
1. Pengawetan rotan	25	244	TON	960	10 000 000
2. Moulding	6	17	m^3	70 000	5 000 000
3. Komponen bahan bangunan	-	-	Buah	-	-
4. Batu Bata	15	128	Biji	180 000	5 000 000
5. Batako	24	68	Biji	36 000	5 000 000
Barito Timur	**70**	**457**	**xxx**	**286 960**	**25 000 000**

https://statistik.baritotimurkab.go.id/

Lanjutan Tabel 5.1.3

Jenis Industri	Perusa-haan	Tenaga Kerja	Kapasitas Produksi		Investasi (Rp)
			Satuan	Jumlah	
(1)	(2)	(3)	(4)	(5)	(6)
IV INDUSTRI LOGAM DAN ELEKTRONIKA					
1. Alat pemotong dari logam	114	114	Buah	2 800	2 500 000
2. Pagar/teralis	25	49	Meter	72 000	25 000 000
3. Kapal/perahu kayu	-	-	Buah	-	-
4. Bengkel mobil	-	-	Buah	-	-
5. Bengkel motor/mobil	66	114	Buah	1 500	10 000 000
Barito Timur	**205**	**277**	**xxx**	**76 300**	**37 500 000**
INDUSTRI KERAJINAN					
1. Bordir	-	-	Lembar	-	-
2. Anyaman rotan	73	191	Buah	756 000	5 000 000
3. Kerajinan ukir kayu	5	5	Buah	100	2 000 000
4. Meubel kayu	42	144	Buah	240	5 000 000
5. Meubel rotan	-	-	Buah	-	-
6. Perhiasan emas	-	-	Buah	-	-
7. Sapu sabut kelapa	-	-	Set	-	-
8. Meubel akar kayu	-	-	Buah	-	-
Barito Timur	**120**	**340**	**xxx**	**756 340**	**12 000 000**

Sumber: Dinas Tenaga Kerja, Transmigrasi Dan Perindustrian Kabupaten Barito Timur

https://statistik.baritotimurkab.go.id/

Tabel 5.1.4 Jumlah Perusahaan Menurut Bentuk Badan Hukum yang Melakukan Registrasi di Kabupaten Barito Timur, 2018–2021

Tipe Badan Hukum	2018	2019	2020	2021
(1)	(2)	(3)	(4)	(5)
1. Perseroan Terbatas	31	26	16	19
2. CV	64	80	65	61
3. Koperasi	5	6	10	4
4. Perorangan	107	261	157	95
5. Lainnya	6	3	4	3
Barito Timur	**213**	**376**	**252**	**182**

Sumber: Dinas Penanaman Modal dan Pelayanan Terpadu Satu Pintu Kabupaten Barito Timur

https://statistik.baritotimurkab.go.id/

Tabel 5.1.5 Jumlah Pedagang Menurut Kecamatan di Kabupaten Barito Timur, 2021

Kecamatan	2021
(1)	(2)
1. Benua Lima	30
2. Dusun Timur	211
3. Paju Epat	50
4. Awang	70
5. Patangkep Tutui	50
6. Dusun Tengah	343
7. Raren Batuah	50
8. Paku	60
9. Karusen Janang	30
10. Pematang Karau	80
Barito Timur	**974**

Sumber: Dinas Perdagangan Koperasi dan UKM Kabupaten Barito Timur

https://statistik.baritotimurkab.go.id/

Tabel 5.1.6 Jumlah UMKM Berskala Mikro Menurut Kecamatan di Kabupaten Barito Timur, 2021

Kecamatan	Jumlah UMKM
(1)	(2)
1. Benua Lima	309
2. Dusun Timur	1 711
3. Paju Epat	183
4. Awang	75
5. Patangkep Tutui	138
6. Dusun Tengah	1 712
7. Raren Batuah	253
8. Paku	162
9. Karusen Janang	140
10. Pematang Karau	176
Barito Timur	**4 859**

Sumber: Dinas Perdagangan Koperasi dan UKM Kabupaten Barito Timur

https://statistik baritotimurkab.go.id/

Tabel 5.1.7 Data Strategis Urusan Tenaga Kerja, Transmigrasi, dan Perindustrian di Kabupaten Barito Timur, 2016-2021

INDIKATOR	Tahun					
	2016	2017	2018	2019	2020	2021
(1)	(2)	(3)	(4)	(5)	(6)	(7)
1. Angka Sengketa Pengusaha-Pengusaha Pertahun (Kasus)	40	45	45	20	20	5
2. Besaran Kasus yang Diselesaikan dengan Perjanjian Bersama (Buah PB)	40	45	40	18	18	2
3. Besaran pencari kerja yang terdaftar yang ditempatkan (Orang)	983	1 315	1 637	395	309	1 326
4. Besaran Pekerja/ buruh yang Menjadi Peserta Program Jamsostek (Orang)	9 083	3 454	3 454	6 569	6 787	4 825

https://statistik.baritotimurkab.go.id/

Lanjutan Tabel 23.1

INDIKATOR	Tahun					
	2016	2017	2018	2019	2020	2021
(1)	(2)	(3)	(4)	(5)	(6)	(7)
5. Besaran Tenaga Kerja yang mendapatkan pelatihan berbasis kompetensi (Orang)	-	-	-	10	207	351
6. Besaran Tenaga Kerja yang mendapatkan pelatihan berbasis masyarakat (Orang)	118	21	21	51	207	15
7. Besaran Tenaga Kerja yang mendapatkan pelatihan kewirausahaan (Orang)	10	-	-	-	60	341

Sumber: Dinas Tenaga Kerja, Transmigrasi, dan Perindustrian Kabupaten Barito Timur (Perubahan RPJMD Kabupaten Barito Timur 2018-2023)

https://statistik.baritotimurkab.go.id/

https://statistik.baritotimurkab.go.id/

5.2. KOPERASI

Pada tahun 2021 terdapat sebanyak 135 koperasi di Kabupaten Barito Timur. Kecamatan dengan jumlah koperasi paling banyak di Barito Timur adalah Kecamatan Dusun Tengah. Koperasi dengan jenis lainnya merupakan koperasi terbanyak, yaitu 77,78 persen.

Pada tahun 2021 terdapat sebanyak 34.418 anggota koperasi yang terdaftar di Kabupaten Barito Timur berdasarkan data dari Dinas Perdagangan, Koperasi dan Usaha Kecil Menengah Kabupaten Barito Timur. Koperasi dengan jumlah anggota terbanyak berada di Kecamatan Dusun Tengah yaitu 30 koperasi dan 26.410 anggota.

https://statistik.baritotimurkab.go.id/

https://statistik.baritotimurkab.go.id/

Tabel 5.2.1 Jumlah Koperasi Menurut Jenis Koperasi dan Kecamatan di Kabupaten Barito Timur, 2021

Kecamatan	KUD	KPRI	KOPKAR	Lainnya	Jumlah
(1)	(2)	(3)	(4)	(5)	(6)
1. Benua Lima	-	1	1	4	6
2. Dusun Timur	3	2	1	20	26
3. Paju Epat	-	-	1	6	7
4. Awang	-	-	1	9	10
5. Patangkep Tutui	1	-	1	7	9
6. Dusun Tengah	1	3	1	24	29
7. Raren Batuah	2	-	1	12	15
8. Paku	1	-	1	11	13
9. Karusen Janang	2	-	1	4	7
10. Pematang Karau	2	2	1	8	13
Barito Timur	**12**	**8**	**10**	**105**	**135**
2020	**10**	**8**	**10**	**105**	**133**
2019	**...**	**...**	**...**	**...**	**...**

Sumber: Dinas Perdagangan, Koperasi Dan Usaha Kecil Menengah Kabupaten Barito Timur

https://statistik.baritotimurkab.go.id/

Tabel 5.2.2 Perkembangan Perkoperasian, 2021

Jenis Koperasi	Status		Jumlah (Unit)	Anggota (Org)	Modal Sendiri (Rp)
	Aktif	Tidak			
(1)	(2)	(3)	(4)	(5)	(6)
I Kelompok KUD	1	12	13	90	102 740 000
1 KUD Aktif	1	-	1	90	102 740 000
2 KUD Tidak Aktif	-	12	12	-	-
II Klpk Fungsional	9	0	9	664	284 259 509
1 Pegawai Negeri	8	-	8	400	279 619 509
2 Angkatan Darat	-	-	-	-	-
3 Kepolisian	1	-	1	264	4 640 000
4 Kop Karyawan	-	-	-	-	-
III Klpk Masyarakat	1	1	2	113	74 159 276
1 Wredatama	-	-	-	-	-
2 Veteran	1	-	1	73	46 667 776
3 Pepabri	-	1	1	40	27 491 500
4 Wanita	-	-	-	-	-
5 Pemuda	-	-	-	-	-
6 Kop Serba Usaha	-	-	-	-	-
7 Kop Peternakan	-	-	-	-	-
8 Kop Mahasiswa	-	-	-	-	-
9 Kopontren	-	-	-	-	-
10 Kop Pasar	-	-	-	-	-
11 Simpan Pinjam	-	-	-	-	-
12 Kop Pertanian	-	-	-	-	-
13 Kop Perkebunan	-	-	-	-	-
14 Kop Profesi	-	-	-	-	-
15 Kop Lainnya	-	-	-	-	-
Barito Timur	11	13	24	867	461 158 785
2020	9	0	35	473	997 918 582
2019	...	...	...	...	...

https://statistik.baritotimurkab.go.id/

Lanjutan Tabel 5.2.2

Jenis Koperasi	Modal Luar (Rp)	Volume Usaha (000 Rp)	SHU (Rp)
(1)	(7)	(8)	(9)
I Kelompok KUD	0	0	0
1 KUD Aktif	-	-	-
2 KUD Tidak Aktif	-	-	-
II Klpk Fungsional	1 251 124 263	3 192 768 754	434 685 462
1 Pegawai Negeri	1 251 024 193	3 192 768 754	434 685 462
2 Angkatan Darat	-	-	-
3 Kepolisian	100 070	-	-
4 Kop Karyawan	-	-	-
III Klpk Masyarakat	1 599 646	0	0
1 Wredatama	-	-	-
2 Veteran	1 599 646	-	-
3 Pepabri	-	-	-
4 Wanita	-	-	-
5 Pemuda	-	-	-
6 Kop Serba Usaha	-	-	-
7 Kop Peternakan	-	-	-
8 Kop Mahasiswa	-	-	-
9 Kopontren	-	-	-
10 Kop Pasar	-	-	-
11 Simpan Pinjam	-	-	-
12 Kop Pertanian	-	-	-
13 Kop Perkebunan	-	-	-
14 Kop Profesi	-	-	-
15 Kop Lainnya	-	-	-
Barito Timur	1 252 723 909	3 192 768 754	434 685 462
2020	1 351 207 803	...	...
2019	...	...	...

Sumber: Dinas Perdagangan, Koperasi Dan Usaha Kecil Menengah Kabupaten Barito Timur

https://statistik.baritotimurkab.go.id/

Tabel 5.2.3 Banyaknya Koperasi, Anggota serta Total Aset di Kabupaten Barito Timur, 2021

Kecamatan	Koperasi	Anggota	Volume Usaha (Rupiah)
(1)	(2)	(3)	(4)
1. Benua Lima	6	273	NA
2. Dusun Timur	26	3 128	NA
3. Paju Epat	7	1 364	NA
4. Awang	10	353	NA
5. Patangkep Tutui	9	441	NA
6. Dusun Tengah	30	26 410	3 192 768 754
7. Raren Batuah	14	722	NA
8. Paku	13	510	NA
9. Karusen Janang	7	489	NA
10. Pematang Karau	13	728	NA
Barito Timur	**135**	**34 418**	**3 192 768 754**
2020	**133**	**35 874**	**2 322 940 000**
2019	**...**	**...**	**...**

Sumber: Dinas Perdagangan, Koperasi Dan Usaha Kecil Menengah Kabupaten Barito Timur

https://statistik.baritotimurkab.go.id/

5.3. KEUANGAN PEMERINTAH

Pada tahun 2021 anggaran pendapatan pemerintah Kabupaten Barito Timur adalah Rp. 903.094.425.736,38. Sementara untuk realisasi pendapatannya lebih tinggi, yaitu Rp. 962.031.902.771,10. Untuk anggaran belanja pada tahun 2021 adalah Rp. 1.041.625.545.101,63. Untuk realisasi belanjanya lebih rendah, yaitu Rp. 920.557.700.398,83. Realisasi pendapatan tahun 2021 meningkat sebesar 9,94 persen dibandingkan realisasi pendapatan tahun sebelumnya. Sementara untuk realisasi belanja daerah pada tahun 2021 meningkat sebesar 17,49 persen dibandingkan tahun 2020.

Komponen terbesar dari realisasi pendapatan Pemerintah Kabupaten Barito Timur tahun 2021 adalah berasal dari pendapatan transfer yaitu sebesar 87,90 persen, diikuti oleh komponen pendapatan asli daerah sebesar 10,23 persen, dan komponen lain-lain pendapatan yang sah sebesar 1,86 persen. Jika melihat ke dalam komponen pendapatan transfer, maka sub komponen dengan jumlah paling besar adalah sub komponen dana alokasi umum (DAU) yaitu sebesar 45,43 persen dari seluruh pendapatan Pemerintah Kabupaten Barito Timur.

Realisasi belanja Pemerintah Kabupaten Barito Timur pada tahun 2021 terbagi menjadi 4 (empat) komponen yaitu belanja operasi (66,71%), belanja modal (13,29%), belanja tak terduga (2,73%), dan belanja transfer (17,27%). Jika melihat pada komponen belanja operasi maka sub komponen penyusun terbesarnya adalah belanja pegawai yang mencapai 55,11 persen dari total belanja operasi atau 36,76 persen dari total seluruh belanja Pemerintah Kabupaten Barito Timur. Sementara untuk komponen belanja modal, mayoritas penggunaannya adalah untuk belanja modal jalan/irigasi/jaringan sebesar 45,53 persen dari total belanja modal, lalu diikuti sub komponen belanja modal gedung/bangunan sebesar 43,76 persen, dan sub komponen belanja modal mesin sebesar 10,66 persen dari total belanja modal.

Jika melihat dari anggaran pendapatan dan realisasi pendapatan pada tahun 2021 maka realisasi lebih besar 6,53 dari anggaran pendapatan. Sedangkan untuk anggaran belanja dan realisasi belanja pada tahun 2021 maka realisasi belanja lebih sedikit dari anggaran belanja yaitu -11,62 persen.

https://statistik.baritotimurkab.go.id/

https://statistik.baritotimurkab.go.id/

Tabel 5.3.1 Laporan Realisasi Anggaran Pendapatan dan Belanja Daerah Pemerintah Kabupaten Barito Timur (Rp), 2020

Uraian	CaLK	ANGGARAN 2020	REALISASI 2020
(1)	(2)	(3)	(4)
PENDAPATAN	**5.1.1**	**857 970 414 842,99**	**875 044 211 584,30**
PENDAPATAN ASLI DAERAH (PAD)	**5.1.1.1**	**69 247 301 785,00**	**61 662 077 727,74**
Pendapatan Pajak Daerah	5.1.1.1.1	20 865 000 000,00	19 155 610 211,18
Pendapatan Retribusi Daerah	5.1.1.1.2	5 536 750 000,00	2 111 242 928,00
Pendapatan Hasil Pengelolaan Kekayaan Daerah Yang Dipisahkan	5.1.1.1.3	7 783 215 980,00	7 738 215 980,00
Lain-lain PAD yang Sah	5.1.1.1.4	35 062 335 805,00	32 657 008 608,56
PENDAPATAN TRANSFER	**5.1.1.2**	**686 547 091 057,99**	**705 764 948 946,56**
Pendapatan Transfer Pemerintah Pusat - Dana Perimbangan	**5.1.1.2.1**	**...**	**646 417 218 652,00**
Dana Bagi Hasil	5.1.1.2.1.1	...	83 956 468 062,00
Dana Alokasi Umum	5.1.1.2.1.2	...	443 711 145 000,00
Dana Alokasi Khusus - Fisik	5.1.1.2.1.3	...	50 795 914 181,00
Dana Alokasi Khusus - Non Fisik	5.1.1.2.1.4	...	67 953 691 409,00
Pendapatan Transfer Pemerintah Pusat - Lainnya	**5.1.1.2.2**	**...**	**35 466 481 000,00**
Dana Insentif Daerah	5.1.1.2.2.1	...	35 466 481 000,00
Dana Desa	5.1.1.2.2.2	...	-
Pendapatan Transfer Antar Daerah	**5.1.1.2.3**	**...**	**23 881 249 294,56**
Pendapatan Bagi Hasil	5.1.1.2.3.1	...	23 731 249 294,56
Bantuan Keuangan	5.1.1.2.3.2	...	150 000 000,00
LAIN-LAIN PENDAPATAN YANG SAH	**5.1.1.3**	**102 176 022 000,00**	**107 617 184 910,00**
Pendapatan Hibah - LRA	5.1.1.3.1	15 960 400 000,00	21 796 988 710,00
Pendapatan Lainnya	5.1.1.3.2	86 215 622 000,00	85 820 196 200,00

https://statistik.baritotimurkab.go.id/

Lanjutan Tabel 5.3.1

Uraian	CaLK	ANGGARAN 2020	REALISASI 2020
(1)	(2)	(3)	(4)
BELANJA DAERAH	**5.1.2**	**918 424 963 308,51**	**783 521 732 106,73**
BELANJA OPERASI	**5.1.2.1**	**...**	**540 725 663 182,53**
Belanja Pegawai	5.1.2.1.1	...	313 247 508 753,04
Belanja Barang dan Jasa	5.1.2.1.2	...	209 117 294 430,49
Belanja Subsidi	5.1.2.1.3	...	599 999 999,00
Belanja Hibah	5.1.2.1.4	...	17 232 460 000,00
Belanja Bantuan Sosial	5.1.2.1.5	...	528 400 000,00
BELANJA MODAL	**5.1.2.2**	**...**	**72 132 551 485,74**
Belanja Modal Tanah	5.1.2.2.1	...	513 613 084,65
Belanja Modal Peralatan dan Mesin	5.1.2.2.2	...	31 714 415 724,00
Belanja Modal Gedung dan Bangunan	5.1.2.2.3	...	25 074 426 653,99
Belanja Modal Jalan, Irigasi dan Jaringan	5.1.2.2.4	...	13 337 699 913,10
Belanja Modal Aset Tetap Lainnya	5.1.2.2.5	...	1 447 396 110,00
Belanja Modal Aset Lainnya	5.1.2.2.6	...	45 000 000,00
BELANJA TAK TERDUGA	**5.1.2.3**	**...**	**9 110 095 929,46**
Belanja Tidak Terduga	5.1.2.3.1	...	9 110 095 929,46
BELANJA TRANSFER	**5.1.2.4**	**...**	**161 553 421 509,00**
Belanja Bagi Hasil	5.1.2.4.1	...	-
Belanja Bantuan Keuangan	5.1.2.4.2	...	161 553 421 509,00
SURPLUS/(DEFISIT)		**-60 454 548 465,52**	**91 522 479 477,57**

https://statistik.baritotimurkab.go.id/

Lanjutan Tabel 5.3.1

Uraian	CaLK	ANGGARAN 2020	REALISASI 2020
(1)	(2)	(3)	(4)
PEMBIAYAAN DAERAH	**5.1.3**	**...**	**72 008 639 887,68**
PENERIMAAN PEMBIAYAAN	**5.1.3.1**	**...**	**70 454 548 465,68**
Penggunaan SILPA	5.1.3.1.1	...	1 554 091 422,00
Penerimaan Kembali Investasi	5.1.3.1.2	...	10 000 000 000,00
PENGELUARAN PEMBIAYAAN	**5.1.3.2**	**...**	**10 000 000 000,00**
Penyertaan Modal Pemerintah Daerah	5.1.3.2.1	...	-
Pemberian Pinjaman Daerah	5.1.3	...	62 008 639 887,68
PEMBIAYAAN NETTO		**...**	**153 531 119 365,25**
SISA LEBIH PEMBIAYAAN ANGGARAN (SILPA)	**5.1.3.3**	**...**	**72 008 639 887,68**

Catatan: Angka tersebut di atas sudah diaudit

Sumber: Badan Pengelolaan Keuangan dan Aset Daerah Kabupaten Barito Timur

https://statistik.baritotimurkab.go.id/

Tabel 5.3.2 Laporan Realisasi Anggaran Pendapatan dan Belanja Daerah Pemerintah Kabupaten Barito Timur (Rp), 2021

Uraian	CaLK	ANGGARAN 2021	REALISASI 2021
(1)	(2)	(3)	(4)
PENDAPATAN	**5.1.1**	**903 094 425 736,38**	**962 031 902 771,10**
PENDAPATAN ASLI DAERAH (PAD)	**5.1.1.1**	**85 346 887 329,00**	**98 462 918 758,55**
Pendapatan Pajak Daerah	5.1.1.1.1	16 335 000 000,00	11 328 830 326,40
Pendapatan Retribusi Daerah	5.1.1.1.2	10 269 000 000,00	2 174 988 530,00
Pendapatan Hasil Pengelolaan Kekayaan Daerah Yang Dipisahkan	5.1.1.1.3	11 493 207 046,00	11 499 947 418,00
Lain-lain PAD yang Sah	5.1.1.1.4	47 249 680 283,00	73 459 152 484,15
PENDAPATAN TRANSFER	**5.1.1.2**	**801 943 098 407,38**	**845 645 336 554,55**
Pendapatan Transfer Pemerintah Pusat - Dana Perimbangan	**5.1.1.2.1**	**664 056 482 000,00**	**711 889 337 129,00**
Dana Bagi Hasil	5.1.1.2.1.1	63 852 281 000,00	121 986 404 644,00
Dana Alokasi Umum	5.1.1.2.1.2	437 087 627 000,00	437 087 627 000,00
Dana Alokasi Khusus - Fisik	5.1.1.2.1.3	88 114 286 000,00	82 437 021 644,00
Dana Alokasi Khusus - Non Fisik	5.1.1.2.1.4	75 002 288 000,00	70 378 283 841,00
Pendapatan Transfer Pemerintah Pusat - Lainnya	**5.1.1.2.2**	**106 621 966 000,00**	**105 530 375 400,00**
Dana Insentif Daerah	5.1.1.2.2.1	19 753 148 000,00	19 753 148 000,00
Dana Desa	5.1.1.2.2.2	86 868 818 000,00	85 777 227 400,00
Pendapatan Transfer Antar Daerah	**5.1.1.2.3**	**31 264 650 407,38**	**28 225 624 025,55**
Pendapatan Bagi Hasil	5.1.1.2.3.1	31 264 650 407,38	28 225 624 025,55
Bantuan Keuangan	5.1.1.2.3.2	-	-
LAIN-LAIN PENDAPATAN YANG SAH	**5.1.1.3**	**15 804 440 000,00**	**17 923 647 458,00**
Pendapatan Hibah - LRA	5.1.1.3.1	-	2 209 903 458,00
Pendapatan Lainnya	5.1.1.3.2	15 804 440 000,00	15 713 744 000,00

https://statistik.baritotimurkab.go.id/

Lanjutan Tabel 5.3.2

Uraian	CaLK	ANGGARAN 2021	REALISASI 2021
(1)	(2)	(3)	(4)
BELANJA DAERAH	**5.1.2**	**1 041 625 545 101,63**	**920 557 700 398,83**
BELANJA OPERASI	**5.1.2.1**	**690 087 045 102,63**	**614 066 974 595,02**
Belanja Pegawai	5.1.2.1.1	353 894 080 081,83	338 389 678 381,62
Belanja Barang dan Jasa	5.1.2.1.2	248 683 271 607,36	212 814 960 292,71
Belanja Subsidi	5.1.2.1.3	600 000 000,00	599 999 999,55
Belanja Hibah	5.1.2.1.4	53 089 102 319,00	51 112 614 751,14
Belanja Bantuan Sosial	5.1.2.1.5	33 820 591 094,44	11 149 721 170,00
BELANJA MODAL	**5.1.2.2**	**134 361 450 899,00**	**122 377 243 903,81**
Belanja Modal Tanah	5.1.2.2.1	2 021 600 000,00	-
Belanja Modal Peralatan dan Mesin	5.1.2.2.2	14 842 007 939,00	13 040 086 561,80
Belanja Modal Gedung dan Bangunan	5.1.2.2.3	57 483 552 731,00	53 555 474 066,27
Belanja Modal Jalan, Irigasi dan Jaringan	5.1.2.2.4	59 915 756 829,00	55 719 743 375,74
Belanja Modal Aset Tetap Lainnya	5.1.2.2.5	98 533 400,00	61 939 900,00
Belanja Modal Aset Lainnya	5.1.2.2.6	-	-
BELANJA TAK TERDUGA	**5.1.2.3**	**50 000 000 000,00**	**25 108 799 846,00**
Belanja Tidak Terduga	5.1.2.3.1	50 000 000 000,00	25 108 799 846,00
BELANJA TRANSFER	**5.1.2.4**	**167 177 049 100,00**	**159 004 682 054,00**
Belanja Bagi Hasil	5.1.2.4.1	7 363 495 000,00	7 288 350 126,00
Belanja Bantuan Keuangan	5.1.2.4.2	159 813 554 100,00	151 716 331 928,00
SURPLUS/(DEFISIT)		**(138 531 119 365,25)**	**41 474 202 372,27**

https://statistik.baritotimurkab.go.id/

Lanjutan Tabel 5.3.2

Uraian	CaLK	ANGGARAN 2021	REALISASI 2021
(1)	(2)	(3)	(4)
PEMBIAYAAN DAERAH	**5.1.3**		
PENERIMAAN PEMBIAYAAN	**5.1.3.1**	**153 531 119 365,25**	**153 520 374 562,25**
Penggunaan SILPA	5.1.3.1.1	153 531 119 365,25	153 520 374 562,25
Penerimaan Kembali Investasi	5.1.3.1.2	-	-
PENGELUARAN PEMBIAYAAN	**5.1.3.2**	**15 000 000 000,00**	**15 000 000 000,00**
Penyertaan Modal Pemerintah Daerah	5.1.3.2.1	15 000 000 000,00	15 000 000 000,00
Pemberian Pinjaman Daerah	5.1.3	-	-
PEMBIAYAAN NETTO		**138 531 119 365,25**	**138 520 374 562,25**
SISA LEBIH PEMBIAYAAN ANGGARAN (SILPA)	**5.1.3.3**	**-**	**179 994 576 934,52**

Catatan: Angka tersebut di atas sudah diaudit

Sumber: Badan Pengelolaan Keuangan dan Aset Daerah Kabupaten Barito Timur

https://statistik.baritotimurkab.go.id/

Tabel 5.3.3 Target dan Realisasi Pendapatan Asli Daerah (PAD) Kabupaten Barito Timur (Rp), 2020–2021

Uraian	2020	
	Target	Realisasi
(1)	(2)	(3)
I. HASIL PAJAK DAERAH	20 865 000 000,00	19 155 610 211,18
Pajak Hotel	50 000 000,00	NA
Pajak Restoran	850 000 000,00	NA
Pajak Hiburan	105 000 000,00	NA
Pajak Reklame	400 000 000,00	NA
Pajak Penerangan Jalan	5 000 000 000,00	NA
Pajak Parkir	5 000 000,00	NA
Pajak Air Tanah	100 000 000,00	NA
Pajak Sarang Burung Walet	1 000 000 000,00	NA
Pajak Mineral Bukan Logam dan Batuan	2 349 700 000,00	NA
Pajak Bumi dan Bangunan Perdesaan dan Perkotaan (PBB)	1 000 000 000,00	NA
Pajak BPHTB	10 005 300 000,00	NA
II. RETRIBUSI DAERAH	5 536 750 000,00	2 111 242 928,00
Retribusi Jasa Umum	723 140 000,00	NA
Retribusi Jasa Usaha	3 813 610 000,00	NA
Retribusi Perizinan Tertentu	1 000 000 000,00	NA
III. HASIL PENGELOLAAN KEKAYAAN DAERAH YANG DIPISAHKAN	7 783 215 980,00	7 738 215 980,00
IV. LAIN-LAIN PENDAPATAN YANG SAH	35 062 335 805,00	32 657 008 608,56
PENDAPATAN ASLI DAERAH	69 247 301 785,00	61 662 077 727,74

https://statistik.baritotimurkab.go.id/

Lanjutan Tabel 5.3.3

Uraian	2021	
	Target	Realisasi
(1)	(2)	(3)
I. HASIL PAJAK DAERAH	**16 335 000 000,00**	**11 328 830 326,40**
Pajak Hotel	150 000 000,00	NA
Pajak Restoran	1 325 000 000,00	NA
Pajak Hiburan	130 000 000,00	NA
Pajak Reklame	825 000 000,00	NA
Pajak Penerangan Jalan	7 000 000 000,00	NA
Pajak Parkir	5 000 000,00	NA
Pajak Air Tanah	500 000 000,00	NA
Pajak Sarang Burung Walet	1 500 000 000,00	NA
Pajak Mineral Bukan Logam dan Batuan	2 000 000 000,00	NA
Pajak Bumi dan Bangunan Perdesaan dan Perkotaan (PBB)	1 400 000 000,00	NA
Pajak BPHTB	1 500 000 000,00	NA
II. RETRIBUSI DAERAH	**10 269 000 000,00**	**2 174 988 530,00**
Retribusi Jasa Umum	1 633 000 000,00	NA
Retribusi Jasa Usaha	7 955 150 000,00	NA
Retribusi Perizinan Tertentu	680 850 000,00	NA
III. HASIL PENGELOLAAN KEKAYAAN DAERAH YANG DIPISAHKAN	**11 493 207 046,00**	**11 499 947 418,00**
IV. LAIN-LAIN PENDAPATAN YANG SAH	**47 249 680 283,00**	**73 459 152 484,15**
PENDAPATAN ASLI DAERAH	**85 346 887 329,00**	**98 462 918 758,55**

Catatan: Tabel ini harus sinkron dengan data PAD di BPKAD Kab. Barito Timur

Sumber: Badan Pendapatan Daerah Kabupaten Barito Timur

https://statistik.baritotimurkab.go.id/

Tabel 5.3.4 Rekapilutasi Nilai Barang Milik Daerah Pemerintah Kabupaten Barito Timur Menurut Jenis Satuan Organisasi Perangkat Daerah dan Jenis Aset (Rp), Per Maret 2022

Kode UPB	Nama UPB	Tanah	Peralatan dan Mesin
(1)	(2)	(3)	(4)
1.1	Sekretariat Dewan Perwakilan Rakyat Daerah	599 760 000,00	11 184 883 030,56
4.1	Sekretariat Daerah	15 682 492 000,00	40 229 472 650,00
4.2	Dinas Penanaman Modal dan Pelayanan Terpadu Satu Pintu	49 856 000,00	1 240 602 617,00
4.5	Kecamatan Dusun Timur	266 091 000,00	1 148 206 175,00
4.51	Kecamatan Benua Lima	850 032 000,00	866 531 300,00
4.52	Kecamatan Patangkep Tutui	679 871 100,00	898 575 000,00
4.53	Kecamatan Awang	116 990 000,00	1 097 625 110,00
4.54	Kecamatan Paju Epat	682 000 000,00	816 825 810,00
4.55	Kecamatan Karusen Janang	50 000 000,00	901 504 700,00
4.56	Kecamatan Paku	204 440 000,00	859 233 598,00
4.57	Kecamatan Dusun Tengah	1 127 495 000,00	1 086 786 450,00
4.58	Kecamatan Raren Batuah	190 000 000,00	911 753 300,00
4.59	Kecamatan Pematang Karau	175 450 000,00	1 129 927 100,00
5.1	Dinas Pekerjaan Umum dan Penataan Ruang	1 160 170 900,00	397 099 655,00
5.2	Dinas Perumahan dan Kawasan Pemukiman	37 548 000,00	412 542 365,00
6.1	Dinas Perhubungan	252 412 000,00	383 425 245,00
7.1	Dinas Kesehatan	152 760 818 917,45	10 480 860 113,48
7.2	Rumah Sakit Umum Daerah Tamiang Layang	-	-
7.3	BLUD	3 739 558 532,00	12 968 488 383,67
8.1	Dinas Pendidikan	2 162 880 842,00	50 055 691 797,00

https://statistik.baritotimurkab.go.id/

Lanjutan Tabel 5.3.4

Kode UPB	Nama UPB	Bangunan Gedung	Jalan, Jaringan, dan Irigasi
(1)	(2)	(5)	(6)
1.1	Sekretariat Dewan Perwakilan Rakyat Daerah	9 367 385 083,42	1 287 743 660,00
4.1	Sekretariat Daerah	69 122 259 277,56	5 485 823 844,00
4.2	Dinas Penanaman Modal dan Pelayanan Terpadu Satu Pintu	1 816 790 480,00	15 000 000,00
4.5	Kecamatan Dusun Timur	1 482 334 715,00	-
4.51	Kecamatan Benua Lima	2 633 119 310,00	-
4.52	Kecamatan Patangkep Tutui	859 532 000,00	15 000 000,00
4.53	Kecamatan Awang	1 616 625 500,00	-
4.54	Kecamatan Paju Epat	1 053 658 174,00	15 000 000,00
4.55	Kecamatan Karusen Janang	1 015 560 555,00	-
4.56	Kecamatan Paku	942 385 741,00	-
4.57	Kecamatan Dusun Tengah	4 215 615 300,00	116 960 000,00
4.58	Kecamatan Raren Batuah	1 144 565 741,00	-
4.59	Kecamatan Pematang Karau	856 270 000,00	22 023 500,00
5.1	Dinas Pekerjaan Umum dan Penataan Ruang	323 916 000,00	333 700 200,00
5.2	Dinas Perumahan dan Kawasan Pemukiman	323 509 880,00	164 000 000,00
6.1	Dinas Perhubungan	577 117 250,00	266 690 900,00
7.1	Dinas Kesehatan	48 720 879 268,86	759 053 134 278,28
7.2	Rumah Sakit Umum Daerah Tamiang Layang	-	-
7.3	BLUD	10 596 835 738,00	1 799 774 836,00
8.1	Dinas Pendidikan	74 079 563 042,30	5 466 632 195,00

https://statistik.baritotimurkab.go.id/

Lanjutan Tabel 5.3.4

Kode UPB	Nama UPB	Aset Tetap Lainnya	KDP
(1)	(2)	(7)	(8)
1.1	Sekretariat Dewan Perwakilan Rakyat Daerah	114 005 499,92	-
4.1	Sekretariat Daerah	377 666 000,00	-
4.2	Dinas Penanaman Modal dan Pelayanan Terpadu Satu Pintu	-	-
4.5	Kecamatan Dusun Timur	-	-
4.51	Kecamatan Benua Lima	-	-
4.52	Kecamatan Patangkep Tutui	-	-
4.53	Kecamatan Awang	-	-
4.54	Kecamatan Paju Epat	-	-
4.55	Kecamatan Karusen Janang	990 000,00	-
4.56	Kecamatan Paku	-	-
4.57	Kecamatan Dusun Tengah	-	-
4.58	Kecamatan Raren Batuah	-	-
4.59	Kecamatan Pematang Karau	-	-
5.1	Dinas Pekerjaan Umum dan Penataan Ruang	-	-
5.2	Dinas Perumahan dan Kawasan Pemukiman	500 000,00	-
6.1	Dinas Perhubungan	-	-
7.1	Dinas Kesehatan	3 629 893 690,00	1 059 316 800,00
7.2	Rumah Sakit Umum Daerah Tamiang Layang	-	-
7.3	BLUD	-	-
8.1	Dinas Pendidikan	69 935 000,00	2 012 927 219,00

https://statistik.baritotimurkab.go.id/

Lanjutan Tabel 5.3.4

Kode UPB	Nama UPB	Aset Lainnya	Jumlah
(1)	(2)	(9)	(10)
1.1	Sekretariat Dewan Perwakilan Rakyat Daerah	-	22 553 777 273,90
4.1	Sekretariat Daerah	-	130 897 713 771,56
4.2	Dinas Penanaman Modal dan Pelayanan Terpadu Satu Pintu	-	3 122 249 097,00
4.5	Kecamatan Dusun Timur	-	2 896 631 890,00
4.51	Kecamatan Benua Lima	-	4 349 682 610,00
4.52	Kecamatan Patangkep Tutui	-	2 452 978 100,00
4.53	Kecamatan Awang	-	2 831 240 610,00
4.54	Kecamatan Paju Epat	-	2 567 483 984,00
4.55	Kecamatan Karusen Janang	-	1 968 055 255,00
4.56	Kecamatan Paku	-	2 006 059 339,00
4.57	Kecamatan Dusun Tengah	-	6 546 856 750,00
4.58	Kecamatan Raren Batuah	-	2 246 319 041,00
4.59	Kecamatan Pematang Karau	-	2 183 670 600,00
5.1	Dinas Pekerjaan Umum dan Penataan Ruang	-	2 214 886 755,00
5.2	Dinas Perumahan dan Kawasan Pemukiman	-	938 100 245,00
6.1	Dinas Perhubungan	-	1 479 645 395,00
7.1	Dinas Kesehatan	-	975 704 903 068,07
7.2	Rumah Sakit Umum Daerah Tamiang Layang	-	-
7.3	BLUD	-	29 104 657 489,67
8.1	Dinas Pendidikan	-	133 847 630 095,30

https://statistik.baritotimurkab.go.id/

Lanjutan Tabel 5.3.4

Kode UPB	Nama UPB	Tanah	Peralatan dan Mesin
(1)	(2)	(3)	(4)
9.1	Dinas Sosial	-	-
9.2	Dinas Tenaga Kerja dan Transmigrasi	1 457 769 250,00	3 873 108 044,00
10.1	Dinas Kependudukan dan Catatan Sipil	135 000 000,00	3 756 734 455,98
10.2	Dinas Pengendalian Penduduk dan Keluarga Berencana	-	6 543 355 245,00
10.3	Dinas Pemberdayaan Perempuan dan Perlindungan Anak	-	-
11.1	Dinas Pertanian	11 849 368 488,00	7 752 641 695,47
11.3	Dinas Ketahanan Pangan	-	-
11.5	Dinas Perikanan	19 320 441 388,00	6 633 963 882,34
12.1	Dinas Perdagangan	-	-
12.2	Dinas Koperasi, Usaha Kecil, Menengah dan Perindustrian	11 532 189 300,00	4 666 361 299,59
13.1	Badan Pengelolaan Keuangan dan Aset Daerah	281 937 600,00	12 176 403 886,07
13.2	Badan Pendapatan Daerah	176 342 840,00	3 213 419 610,00
14.1	Inspektorat	1 051 250 000,00	2 174 344 370,00
14.2	Dinas Satuan Polisi Pamong Praja dan Pemadam Kebakaran	507 393 000,00	2 089 378 834,00
15.1	Badan Perencanaan Pembangunan Daerah	442 075 000,00	6 735 801 107,00
16.1	Dinas Lingkungan Hidup	540 000 000,00	3 912 456 945,00
16.2	Dinas Pertambangan dan Energi	518 193 036,00	11 799 025 225,00
17.1	Dinas Kebudayaan, Pariwisata, Kepemudaan dan Olah Raga	-	-
18.1	Badan Kesatuan Bangsa dan Politik	1 652 064 600,00	2 364 052 048,00
18.2	Dinas Pemberdayaan Masyarakat dan Desa	300 000 000,00	1 549 860 150,00

https://statistik.baritotimurkab.go.id/

Lanjutan Tabel 5.3.4

Kode UPB	Nama UPB	Bangunan Gedung	Jalan, Jaringan, dan Irigasi
(1)	(2)	(5)	(6)
9.1	Dinas Sosial	-	-
9.2	Dinas Tenaga Kerja dan Transmigrasi	8 214 590 313,00	1 590 514 849,00
10.1	Dinas Kependudukan dan Catatan Sipil	1 530 128 460,00	614 842 853,00
10.2	Dinas Pengendalian Penduduk dan Keluarga Berencana	3 488 834 337,00	196 590 000,00
10.3	Dinas Pemberdayaan Perempuan dan Perlindungan Anak	-	-
11.1	Dinas Pertanian	17 858 417 510,85	1 714 393 945,00
11.3	Dinas Ketahanan Pangan	-	-
11.5	Dinas Perikanan	11 502 755 150,00	8 729 803 610,14
12.1	Dinas Perdagangan	-	-
12.2	Dinas Koperasi, Usaha Kecil, Menengah dan Perindustrian	23 545 816 082,99	599 168 000,00
13.1	Badan Pengelolaan Keuangan dan Aset Daerah	6 574 993 075,00	976 330 361,00
13.2	Badan Pendapatan Daerah	2 276 306 194,00	306 308 700,00
14.1	Inspektorat	2 429 985 197,00	296 572 200,00
14.2	Dinas Satuan Polisi Pamong Praja dan Pemadam Kebakaran	1 309 972 900,00	207 850 000,00
15.1	Badan Perencanaan Pembangunan Daerah	3 506 637 018,00	363 811 200,00
16.1	Dinas Lingkungan Hidup	5 382 805 954,00	1 281 904 375,00
16.2	Dinas Pertambangan dan Energi	3 959 130 696,00	1 561 635 184,00
17.1	Dinas Kebudayaan, Pariwisata, Kepemudaan dan Olah Raga	-	-
18.1	Badan Kesatuan Bangsa dan Politik	15 490 749 507,00	269 479 000,00
18.2	Dinas Pemberdayaan Masyarakat dan Desa	1 413 357 850,00	466 597 700,00

https://statistik.baritotimurkab.go.id/

Lanjutan Tabel 5.3.4

Kode UPB	Nama UPB	Aset Tetap Lainnya	KDP
(1)	(2)	(7)	(8)
9.1	Dinas Sosial	-	-
9.2	Dinas Tenaga Kerja dan Transmigrasi	-	-
10.1	Dinas Kependudukan dan Catatan Sipil	-	-
10.2	Dinas Pengendalian Penduduk dan Keluarga Berencana	97 061 800,00	-
10.3	Dinas Pemberdayaan Perempuan dan Perlindungan Anak	-	-
11.1	Dinas Pertanian	20 000 000,00	69 206 000,00
11.3	Dinas Ketahanan Pangan	-	-
11.5	Dinas Perikanan	392 080 000,00	15 967 500,00
12.1	Dinas Perdagangan	-	-
12.2	Dinas Koperasi, Usaha Kecil, Menengah dan Perindustrian	75 000 000,00	-
13.1	Badan Pengelolaan Keuangan dan Aset Daerah	49 484 999,99	-
13.2	Badan Pendapatan Daerah	-	-
14.1	Inspektorat	53 889 100,00	-
14.2	Dinas Satuan Polisi Pamong Praja dan Pemadam Kebakaran	3 839 250,00	-
15.1	Badan Perencanaan Pembangunan Daerah	-	-
16.1	Dinas Lingkungan Hidup	196 037 500,00	-
16.2	Dinas Pertambangan dan Energi	686 349 450,00	-
17.1	Dinas Kebudayaan, Pariwisata, Kepemudaan dan Olah Raga	-	-
18.1	Badan Kesatuan Bangsa dan Politik	425 740 000,00	521 200 011,00
18.2	Dinas Pemberdayaan Masyarakat dan Desa	3 550 000,00	-

https://statistik.baritotimurkab.go.id/

Lanjutan Tabel 5.3.4

Kode UPB	Nama UPB	Aset Lainnya	Jumlah
(1)	(2)	(9)	(10)
9.1	Dinas Sosial	-	-
9.2	Dinas Tenaga Kerja dan Transmigrasi	-	15 135 982 456,00
10.1	Dinas Kependudukan dan Catatan Sipil	-	6 036 705 768,98
10.2	Dinas Pengendalian Penduduk dan Keluarga Berencana	-	10 325 841 382,00
10.3	Dinas Pemberdayaan Perempuan dan Perlindungan Anak	-	-
11.1	Dinas Pertanian		39 264 027 639,32
11.3	Dinas Ketahanan Pangan	-	-
11.5	Dinas Perikanan	-	46 595 011 530,48
12.1	Dinas Perdagangan	-	-
12.2	Dinas Koperasi, Usaha Kecil, Menengah dan Perindustrian	-	40 418 534 682,58
13.1	Badan Pengelolaan Keuangan dan Aset Daerah	-	20 059 149 922,06
13.2	Badan Pendapatan Daerah	-	5 972 377 344,00
14.1	Inspektorat	-	6 006 040 867,00
14.2	Dinas Satuan Polisi Pamong Praja dan Pemadam Kebakaran	-	4 118 433 984,00
15.1	Badan Perencanaan Pembangunan Daerah	-	11 048 324 325,00
16.1	Dinas Lingkungan Hidup	-	11 313 204 774,00
16.2	Dinas Pertambangan dan Energi	-	18 524 333 591,00
17.1	Dinas Kebudayaan, Pariwisata, Kepemudaan dan Olah Raga	-	-
18.1	Badan Kesatuan Bangsa dan Politik	-	20 723 285 166,00
18.2	Dinas Pemberdayaan Masyarakat dan Desa	-	3 733 365 700,00

https://statistik.baritotimurkab.go.id/

Lanjutan Tabel 5.3.4

Kode UPB	Nama UPB	Tanah	Peralatan dan Mesin
(1)	(2)	(3)	(4)
19.1	Badan Kepegawaian dan Pengembangan Sumber Daya Manusia	86 424 300,00	2 279 931 900,00
21.1	Dinas Perpustakaan dan Kearsipan	-	1 577 281 939,95
21.2	Dinas Komunikasi dan Informatika	-	2 181 780 998,08
	TOTAL	**249 363 604 603,45**	**326 204 817 785,92**

https://statistik.baritotimurkab.go.id/

Lanjutan Tabel 5.3.4

Kode UPB	Nama UPB	Bangunan Gedung	Jalan, Jaringan, dan Irigasi
(1)	(2)	(5)	(6)
19.1	Badan Kepegawaian dan Pengembangan Sumber Daya Manusia	2 718 544 453,00	890 394 090,00
21.1	Dinas Perpustakaan dan Kearsipan	884 550 000,00	14 792 000,00
21.2	Dinas Komunikasi dan Informatika	180 100 000,00	624 209 658,00
	TOTAL	**535 029 853 426,37**	**798 275 656 927,42**

https://statistik.baritotimurkab.go.id/

Lanjutan Tabel 5.3.4

Kode UPB	Nama UPB	Aset Tetap Lainnya	KDP
(1)	(2)	(7)	(8)
19.1	Badan Kepegawaian dan Pengembangan Sumber Daya Manusia	12 900 000,00	-
21.1	Dinas Perpustakaan dan Kearsipan	751 513 330,65	-
21.2	Dinas Komunikasi dan Informatika	-	-
	TOTAL	**21 807 610 164,45**	**3 996 824 730,00**

https://statistik.baritotimurkab.go.id/

Lanjutan Tabel 5.3.4

Kode UPB	Nama UPB	Aset Lainnya	Jumlah
(1)	(2)	(9)	(10)
19.1	Badan Kepegawaian dan Pengembangan Sumber Daya Manusia	-	5 988 194 743,00
21.1	Dinas Perpustakaan dan Kearsipan	-	3 228 137 270,60
21.2	Dinas Komunikasi dan Informatika	-	2 986 090 656,08
	TOTAL	**-**	**1 934 678 367 637,61**

Sumber: Badan Pengelolaan Keuangan dan Aset Daerah Kabupaten Barito Timur

https://statistik.baritotimurkab.go.id/

Tabel 5.3.5 Pagu Dana Desa dan Alokasi Dana Desa di Kabupaten Barito Timur (Rp), Tahun Anggaran 2021

Desa/Kelurahan		Dana Desa (DD)	Alokasi Dana Desa (ADD)	Jumlah DD+ADD
(1)		(2)	(3)	(4)
1. Kec. Benua Lima		5 208 967 000	2 545 592 000	7 754 559 000
001	Taniran	-	-	-
002	Kandris	818 134 000	420 627 000	1 238 761 000
003	Banyu Landas	673 541 000	375 624 000	1 049 165 000
004	Bagok	743 625 000	410 233 000	1 153 858 000
005	Bamban	868 724 000	477 698 000	1 346 422 000
006	Tewah Pupuh	1 146 357 000	496 976 000	1 643 333 000
007	Gudang Seng	958 586 000	364 434 000	1 323 020 000
2. Kec. Dusun Timur		12 879 124 000	7 703 061 000	20 582 185 000
001	Pulau Patai	926 007 000	544 470 000	1 470 477 000
002	Sarapat	768 671 000	504 448 000	1 273 119 000
003	Magantis	896 854 000	492 433 000	1 389 287 000
004	Jaar	927 634 000	652 841 000	1 580 475 000
005	Matabu	870 422 000	567 248 000	1 437 670 000
006	Tamiang Layang	-	-	-
007	Jaweten	813 163 000	532 369 000	1 345 532 000
008	Haringen	784 933 000	536 924 000	1 321 857 000
009	Dorong	800 960 000	463 880 000	1 264 840 000
010	Didi	723 258 000	415 467 000	1 138 725 000
011	Karang Langit	696 045 000	395 989 000	1 092 034 000
012	Harara	810 513 000	419 762 000	1 230 275 000
013	Mangkarap	812 763 000	438 347 000	1 251 110 000
014	Matarah	782 194 000	458 646 000	1 240 840 000
015	Gumpa	824 429 000	472 796 000	1 297 225 000
016	Maragut	719 988 000	406 685 000	1 126 673 000
017	Sumur	721 290 000	400 756 000	1 122 046 000

https://statistik.bartimkab.go.id/

Lanjutan Tabel 5.3.5

Desa/Kelurahan		Dana Desa (DD)	Alokasi Dana Desa (ADD)	Jumlah DD+ADD
(1)		(2)	(3)	(4)
3. Kec. Paju Epat		**8 446 496 000**	**4 069 613 000**	**12 516 109 000**
001	Telang	914 765 000	462 108 000	1 376 873 000
002	Murutuwu	898 202 000	415 176 000	1 313 378 000
003	Balawa	968 677 000	556 572 000	1 525 249 000
004	Maipe	1 031 358 000	409 857 000	1 441 215 000
005	Telang Baru	1 143 313 000	433 468 000	1 576 781 000
006	Juru Banu	917 129 000	512 514 000	1 429 643 000
007	Tampu Langit	812 353 000	468 042 000	1 280 395 000
008	Siong	1 010 004 000	413 485 000	1 423 489 000
009	Kalinapu	750 695 000	398 391 000	1 149 086 000
4. Kec. Awang		**8 725 933 000**	**4 967 840 000**	**13 693 773 000**
001	Janah Jari	836 053 000	477 865 000	1 313 918 000
002	Bangkirayen	702 264 000	419 743 000	1 122 007 000
003	Tangkan	764 641 000	452 550 000	1 217 191 000
004	Ampari	744 385 000	427 225 000	1 171 610 000
005	Wungkur Nanakan	765 899 000	439 457 000	1 205 356 000
006	Hayaping	885 010 000	531 505 000	1 416 515 000
007	Biwan	699 420 000	436 828 000	1 136 248 000
008	Apar Batu	787 239 000	489 038 000	1 276 277 000
009	Pianggu	1 036 355 000	427 674 000	1 464 029 000
010	Danau	790 773 000	446 173 000	1 236 946 000
011	Janah Mansiwui	713 894 000	419 782 000	1 133 676 000
5. Kec. Patangkep Tutui		**8 060 499 000**	**4 808 969 000**	**12 869 468 000**
001	Pulau Padang	703 889 000	398 880 000	1 102 769 000
002	Ramania	755 014 000	412 578 000	1 167 592 000
003	Kambitin	667 807 000	389 149 000	1 056 956 000
004	Bentot	910 983 000	596 646 000	1 507 629 000
005	Ampari Bora	894 245 000	597 581 000	1 491 826 000
006	Kotam	953 328 000	577 717 000	1 531 045 000
007	Betang Nalong	723 108 000	401 749 000	1 124 857 000
008	Mawani	730 905 000	424 027 000	1 154 932 000
009	Jango	775 529 000	456 111 000	1 231 640 000
010	Lalap	945 691 000	554 531 000	1 500 222 000

https://statistik.bantolkab.go.id/

Lanjutan Tabel 5.3.5

Desa/Kelurahan		Dana Desa (DD)	Alokasi Dana Desa (ADD)	Jumlah DD+ADD
(1)		(2)	(3)	(4)
6. Kec. Dusun Tengah		**7 488 856 000**	**4 536 583 000**	**12 025 439 000**
001	Saing	694 243 000	444 225 000	1 138 468 000
002	Rodok	1 138 953 000	678 746 000	1 817 699 000
003	Ampah Dua	724 313 000	478 097 000	1 202 410 000
004	Putai	1 005 165 000	601 070 000	1 606 235 000
005	Ampah Kota	-	-	-
006	Netampin	1 052 136 000	612 298 000	1 664 434 000
007	Sumber Garunggung	978 764 000	587 368 000	1 566 132 000
008	Muara Awang	959 194 000	556 574 000	1 515 768 000
7. Kec. Raren Batuah		**7 490 754 000**	**4 556 210 000**	**12 046 964 000**
001	Unsum	818 463 000	468 261 000	1 286 724 000
002	Baruyan	803 942 000	422 132 000	1 226 074 000
003	Lenggang	877 629 000	500 391 000	1 378 020 000
004	Puri	823 755 000	519 591 000	1 343 346 000
005	Batuah	1 049 465 000	548 766 000	1 598 231 000
006	Turan Amis	753 176 000	472 432 000	1 225 608 000
007	Tangkum	733 753 000	470 598 000	1 204 351 000
008	Sibung	834 053 000	662 850 000	1 496 903 000
009	Malintut	796 518 000	491 189 000	1 287 707 000
8. Kec. Paku		**9 432 837 000**	**5 631 965 000**	**15 064 802 000**
001	Tampa	816 501 000	541 829 000	1 358 330 000
002	Runggu Raya	800 656 000	539 948 000	1 340 604 000
003	Patung	741 851 000	414 219 000	1 156 070 000
004	Kalamus	1 089 733 000	650 741 000	1 740 474 000
005	Simpang Bingkuang	724 124 000	416 652 000	1 140 776 000
006	Kupang Baru	668 697 000	382 722 000	1 051 419 000
007	Luau Jawuk	719 589 000	420 490 000	1 140 079 000
008	Tarinsing	659 150 000	392 432 000	1 051 582 000
009	Bantai Napu	786 037 000	443 820 000	1 229 857 000
010	Pangkan	866 430 000	495 638 000	1 362 068 000
011	Gandrung	805 770 000	498 344 000	1 304 114 000
012	Paku Beto	754 299 000	435 130 000	1 189 429 000

https://statistik.bartimkab.go.id/

Lanjutan Tabel 5.3.5

Desa/Kelurahan		Dana Desa (DD)	Alokasi Dana Desa (ADD)	Jumlah DD+ADD
(1)		(2)	(3)	(4)
9. Kec. Karusen Janang		**5 452 035 000**	**3 306 543 000**	**8 758 578 000**
001	Dayu	973 468 000	697 066 000	1 670 534 000
002	Wuran	906 994 000	549 938 000	1 456 932 000
003	Ipu Mea	739 344 000	429 641 000	1 168 985 000
004	Simpang Naneng	681 254 000	383 370 000	1 064 624 000
005	Lagan	714 053 000	451 673 000	1 165 726 000
006	Putut Tawuluh	767 085 000	413 628 000	1 180 713 000
007	Kandris	669 837 000	381 227 000	1 051 064 000
10. Kec. Pematang Karau		**13 683 317 000**	**7 967 614 800**	**21 650 931 800**
001	Muara Palantau	1 948 661 000	975 701 800	2 924 362 800
002	Ketab	1 152 856 000	730 845 000	1 883 701 000
003	Kupang Bersih	1 695 059 000	891 572 000	2 586 631 000
004	Tuyau	877 053 000	528 121 000	1 405 174 000
005	Pinang Tunggal	737 763 000	423 446 000	1 161 209 000
006	Nagaleah	845 454 000	466 190 000	1 311 644 000
007	Lampeong	909 581 000	504 566 000	1 414 147 000
008	Bararawa	1 129 315 000	587 950 000	1 717 265 000
009	Bambulung	1 145 683 000	878 946 000	2 024 629 000
010	Lebo	924 218 000	569 456 000	1 493 674 000
011	Tumpung Ulung	822 720 000	470 159 000	1 292 879 000
012	Muruduyung	741 170 000	431 230 000	1 172 400 000
013	Sumberejo	753 784 000	509 432 000	1 263 216 000
	Barito Timur	**86 868 818 000**	**50 093 990 800**	**136 962 808 800**

Sumber: Dinas Pemberdayaan Masyarakat dan Desa dan Sosial Kabupaten Barito Timur

- Peraturan Bupati Barito Timur Nomor 2 Tahun 2021 Tentang Tata Cara Pembagian, Penetapan Rincian, dan Penggunaan Alokasi Dana Desa Tahun Anggaran 2021
- Peraturan Bupati Barito Timur Nomor 3 Tahun 2021 Tentang Tata Cara Pembagian dan Penetapan Rincian Dana Desa Tahun Anggaran 2021

https://statistik.baritotimurkab.go.id/

Tabel 5.3.6 Jumlah Keluarga Penerima Manfaat (KPM) Bantuan Sosial Pemerintah Kabupaten Barito Timur, 2021

	Jenis Bantuan	Tahap I (KPM)	Tahap II (KPM)	Tahap III (KPM)	Total
	(1)	(2)	(3)	(4)	(5)
1	Bansos Covid-19 Pemkab Barito Timur*	3 183	3 183	3 183	9 549
2	Program Keluarga Harapan (PKH)	1 175	1 051	1 175	3 401
3	Bantuan Pangan Non Tunai (BPNPT)	4 120	4 120	4 120	12 360
	Barito Timur	**8 478**	**8 354**	**8 478**	**25 310**

Catatan: *) 1 Paket Bansos Covid-19 terdiri dari beras 10 Kg, minyak goreng 1 liter, gula pasir 1 Kg, telor 2 rai, sarden 5 kaleng, dan teh celup 1 kotak

Sumber: Dinas Pemberdayaan Masyarakat dan Desa dan Sosial Kabupaten Barito Timur

https://statistik.baritotimurkab.go.id/

https://statistik.baritotimurkab.go.id/

5.4. PERBANKAN

Keberadaan fasilitas perbankan sangat berpengaruh terhadap perekonomian suatu daerah, termasuk di Barito Timur. Bank-bank yang berada di Kabupaten Barito Timur semuanya adalah bank pemerintah baik berupa badan usaha milik negara (BUMN) atau bank usaha milik daerah (BUMD). Bank pemerintah berupa BUMN yang terdapat di Kabupaten Barito Timur adalah Bank Rakyat Indonesia (BRI) berjumlah 4 (empat) kantor, Bank Nasional Indonesia (BNI) berjumlah 1 (satu) kantor, dan Bank Mandiri berjumlah 1 (satu) kantor. Sementara untuk BUMD adalah Bank Pembangunan Daerah (BPD) Kalimantan Tengah berjumlah 2 (dua) kantor. BPD Kalimantan Tengah juga memiliki unit mobil keliling untuk pelayanan atm dan nasabah.

https://statistik.baritotimurkab.go.id/

https://statistik.baritotimurkab.go.id/

Tabel 5.4.1 Jumlah Bank, Kantor Bank, Mesin ATM Menurut Jenis Bank di Kabupaten Barito Timur, 2021

Nama Bank	Kantor Cabang	Kantor Cabang Pembantu	Jumlah
(1)	(2)	(3)	(4)
BANK PEMERINTAH	1	8	9
1. BI	-	-	-
2. Bank Mandiri	-	2	2
3. BNI	-	1	1
4. BRI	-	4	4
5. BPD Kalteng	1	1	2
6. BTPN	-	-	-
BANK SWASTA	-	-	-
Barito Timur	1	8	9
2020	1	8	9

Sumber: Kabupaten Barito Timur dalam Angka 2022

https://statistik.baritotimurkab.go.id/

https://statistik.baritotimurkab.go.id/

6

POLITIK, HUKUM, DAN PENANGGULANGAN BENCANA

KEJADIAN KEBAKARAN DI BARITO TIMUR, 2021

ARMADA DAMKAR
6 ARMADA

PERSONIL DAMKAR
91 ORANG

KEJADIAN KEBAKARAN GEDUNG/BANGUNAN
21 BANGUNAN

KEJADIAN KEBAKARAN GEDUNG/BANGUNAN TERJADI PALING BANYAK DI
DUSUN TENGAH - 9 BANGUNAN

Sumber: BPBD Damkar Kab. Barito Timur

https://statistik.baritotimurkab.go.id/

https://statistik.baritotimurkab.go.id/

GLOSARIUM

DPRD merupakan lembaga perwakilan rakyat daerah yang melaksanakan fungsi-fungsi pemerintah daerah.

Partai Politik merupakan suatu kelompok terorganisir yang anggota-anggotanya memiliki orientasi, nilai-nilai, dan cita-cita yang sama.

Organisasi Masyarakat adalah organisasi yang didirikan dan dibentuk oleh masyarakat secara sukarela berdasarkan kesamaan aspirasi, kehendak, kebutuhan, kepentingan, kegiatan, dan tujuan untuk berpartisipasi dalam pembangunan demi tercapainya tujuan Negara Kesatuan Republik Indonesia yang berdasarkan Pancasila.

Organisasi Kepemudaan adalah lembaga yang menghimpun segenap potensi anak muda baik mahasiswa maupun anak sekolah yang masuk kategori pemuda bahkan mereka yang tidak, untuk kemudian menjadi anak terdidik.

Jumlah tindak pidana menggambarkan jumlah kasus tindak pidana yang terjadi pada kurun waktu tertentu.

Peraturan daerah (Perda) ditetapkan oleh daerah setelah mendapat persetujuan DPRD.

Peraturan Bupati (Perbup) adalah peraturan perundang-undangan yang bersifat pengaturan yang ditetapkan oleh Bupati untuk menjalankan perintah peraturan perundang-undangan yang lebih tinggi atau dalam menyelenggarakan kewenangan pemerintah daerah.

Bencana adalah peristiwa atau rangkaian peristiwa yang mengancam dan mengganggu kehidupan dan penghidupan masyarakat yang disebabkan, baik oleh faktor alam dan/atau faktor nonalam maupun faktor manusia sehingga mengakibatkan timbulnya korban jiwa manusia, kerusakan lingkungan, kerugian harta benda, dan dampak psikologis (Undang-undang Nomor 24 Tahun 2007).

Gangguan Ketentraman dan ketertiban adalah suatu gangguan terhadap keadaan dinamis yang menyebabkan Pemerintah dan rakyat tidak dapat melakukan kegiatan dengan aman, tentram, tertib dan teratur.

https://statistik.bartotimurkab.go.id/

https://statistik.baritotimurkab.go.id/

6.1. POLITIK

Dalam suatu pemerintahan tidak akan lepas dari bidang politik. Dimana bidang politik terdiri atas partai politik, organisasi kemasyarakatan, dan organisasi kepemudaan. Terdapat 9 (sembilan) partai politik yang memiliki wakil sebagai anggota Dewan Perwakilan Rakyat Daerah (DPRD) di Kabupaten Barito Timur pada periode tahun 2019-2024. Terdapat sebanyak 25 anggota DPRD yang terdiri dari 18 orang berjenis kelamin laki-laki dan 7 orang berjenis kelamin perempuan. Partai politik dengan jumlah anggota DPRD Barito Timur paling banyak adalah partai golongan karya yaitu menduduki sebanyak 5 kursi, sedangkan partai yang hanya memiliki 1 kursi adalah dari partai kebangkitan bangsa. Jika melihat dari jenjang pendidikan yang ditamatkan oleh anggota DPRD Barito Timur maka mayoritas adalah lulusan pendidikan sarjana strata 1 (S1) yaitu 44 persen.

Berdasarkan hasil pemilihan legislatif tahun 2019, partai dengan suara mayoritas untuk tingkat DPR Pusat di Kabupaten Barito Timur adalah Partai Demokrat dengan 16.020 suara atau 27,55 persen. Untuk tingkat DPRD Provinsi Kalimantan Tengah di Kabupaten Barito Timur, Partai Demokrat juga memiliki suara mayoritas sebesar 8.128 suara atau 14,10 persen. Sementara untuk DPRD Kabupaten Barito Timur, partai dengan suara mayoritas adalah Partai Golongan Karya yaitu 10.856 suara atau 17,08 persen.

Berdasarkan data dari Badan Kesatuan Bangsa dan Politik Kabupaten Barito Timur pada tahun 2021 terdapat sebanyak 17 partai politik yang terdaftar di Kabupaten Barito Timur. Jumlah organisasi masyarakat pada tahun 2021 bertambah menjadi 33 organisasi masyarakat. Jenis organisasi masyarakat yang paling banyak adalah termasuk dalam jenis sosial masyarakat, yaitu sebanyak 11 organisasi. Sementara untuk organisasi kepemudaan yang terdaftar di Dinas Kebudayaan, Pariwisata, Kepemudaan, dan Olahraga Kabupaten Barito Timur pada tahun 2021 ada sebanyak 31 organisasi.

https://statistik.baritotimurkab.go.id/

https://statistik.baritotimurkab.go.id/

Tabel 6.1.1 Jumlah Anggota Dewan Perwakilan Rakyat Daerah Menurut Partai Politik dan Jenis Kelamin di Kabupaten Barito Timur, 2021

Partai Politik	Jenis Kelamin		
	Laki-Laki	Perempuan	Jumlah
(1)	(2)	(3)	(4)
1. Partai Golongan Karya	3	2	5
2. Partai Keadilan dan Persatuan Indonesia	1	2	3
3. Partai Demokrat	3	-	3
4. Partai Nasional Demokrat	2	1	3
5. Partai Perindo	1	1	2
6. Partai Demokrasi Indonesia Perjuangan	3	-	3
7. Partai Gerindra	2	1	3
8. Partai Persatuan Pembangunan	2	-	2
9. Partai Kebangkitan Bangsa	1	-	1
Barito Timur	**18**	**7**	**25**
2020	**18**	**7**	**25**
2019	**18**	**7**	**25**
2018	**20**	**5**	**25**
2017	**20**	**5**	**25**

Sumber: Sekretariat DPRD Kabupaten Barito Timur

https://statistik.baritotimurkab.go.id/

Tabel 6.1.2 Jumlah Anggota DPRD Tingkat II Menurut Tingkat Pendidikan di Kabupaten Barito Timur, 2010-2021

Tahun	Tingkat Pendidikan						Jum-lah
	SLTA	DI/DII	DIII	S1	S2	S3	
(1)	(2)	(3)	(4)	(5)	(6)	(7)	(8)
2010	4	-	-	17	4	-	25
2011	8	-	-	13	4	-	25
2012	1	-	-	16	3	5	25
2013	1	-	-	16	7	1	25
2014	10	-	1	10	3	1	25
2015	6	-	1	12	5	1	25
2016	6	-	1	14	3	1	25
2017	5	-	1	15	3	1	25
2018	1	-	1	18	4	1	25
2019	7	-	2	12	3	1	25
2020	7	-	2	11	5	-	25
2021	7	-	2	11	5	-	25

Sumber: Sekretariat DPRD Kabupaten Barito Timur

https://statistik.baritotimurkab.go.id/

Tabel 6.1.3 Jumlah Suara Menurut Partai Politik dan Hasil Pemilu Tahun 2019 untuk Anggota Legislatif Kabupaten Barito Timur

No	PARTAI POLITIK	PEROLEHAN SUARA			PEROLE-HAN KURSI DPRD II
		DPR	DPRD I	DPRD II	
(1)	(2)	(3)	(4)	(5)	(6)
1	Partai Kebangkitan Bangsa	2 454	2 802	2 532	1
2	Partai Gerindra	4 409	3 788	4 322	3
3	Partai Demokrasi Indonesia Perjuangan	12 175	7 596	6 631	3
4	Partai Golongan Karya	3 464	4 208	10 856	5
5	Partai Nasional Demokrat	4 522	8 040	6 332	3
6	Partai Garuda	372	185	240	-
7	Partai Berkarya	1 111	496	1 343	-
8	Partai Keadilan Sejahtera	1 239	1 845	1 117	-

https://statistik.baritotimurkab.go.id/

Lanjutan Tabel 6.1.3

No	PARTAI POLITIK	PEROLEHAN SUARA			PEROLE-HAN KURSI DPRD II
		DPR	DPRD I	DPRD II	
(1)	(2)	(3)	(4)	(5)	(6)
9	Partai Perindo	4 057	6 423	5 369	2
10	Partai Persatuan Pembangunan	3 361	2 957	5 107	2
11	Partai Solidaritas Indonesia	747	830	599	-
12	Partai Amanat Nasional	2 851	2 672	1 143	-
13	Partai Hati Nurani Rakyat	279	2 783	616	-
14	Partai Demokrat	16 020	8 128	8 524	3
15	Partai Bulan Bintang	117	79	56	-
16	Partai Keadilan dan Persatuan Indonesia	966	4 801	8 776	3
	Jumlah	**58 144**	**57 633**	**63 563**	**25**

Sumber: https://pemilu2019.kpu.go.id/#/dprri/hitung-suara/

https://statistik.baritotimurkab.go.id/

Tabel 6.1.4 Jumlah Pemilih/Suara Hasil Pemilihan Umum Tahun 2019

URAIAN	2019
(1)	(6)
1. Jumlah Pemilih yang terdaftar	75 219
2. Jumlah suara yang syah untuk:	
2.1. DPR Pusat	58 144
2.2. DPRD I (Provinsi)	57 633
2.3. DPRD II (Kabupaten)	63 563

Sumber: https://pemilu2019.kpu.go.id/#/dprri/hitung-suara/
https://infopemilu2.kpu.go.id/pilkada2020/dpt/

https://statistik.baritotimurkab.go.id/

Tabel 6.1.5 Nama dan Alamat Kantor Partai Politik di Kabupaten Barito Timur, 2021

No	Nama Partai	Alamat Sekretariat
(1)	(2)	(3)
1	PKB (Partai Kebangkitan Bangsa)	Jl. Kartika Jaya T. Layang
2	GERINDRA (Gerakan Indonesia Raya)	Jl. A. Yani Km 2 T. Layang
3	PDI-P (Partai Demokrasi Indonesia Perjuangan)	Jl. A. Yani Km 5 T. Layang
4	GOLKAR (Golongan Karya)	Jl. A. Yani RT 05 Matabu
5	NASDEM (Nasional Demokrat)	Jl. A. Yani Km 3 T. Layang
6	GARUDA (Partau Gerakan Perubahan Indonesia)	Jl. A. Yani Km 5,2 RT 13 T. Layang
7	Partai Berkarya	Jl. A. Yani Km 7 RT 01 T. Layang
8	PKS (Partai Keadilan Sejahtera)	Jl. A. Yani 03 T. Layang
9	Partai Perindo	Jl. A. Yani Km 07 RT 02 T. Layang
10	PPP (Partai Persatuan Pembangunan)	Jl. Magantis RT 06 T. Layang
11	PSI (Partai Solidaritas Indonesia)	Jl. Nansarunai No. 27A T. Layang
12	PAN (Partai Amanat Nasional)	Jl. Nansarunai No 52 Dorong
13	HANURA (Hati Nurani Rakyat)	Jl. A. Yani RT 18 T. Layang
14	Partai Demokrat	Jl. A. Yani RT VII No. 8 T. Layang
15	PKPI (Partai Keadilan Persatuan Indonesia)	Jl. Bhayangkara No 5 T. Layang
16	Partai Gelora Indonesia	Gg. Bangun Asri RT 7 RW 3 Ampah Kota
17	Partai Ummat	Jl. A. Yani Gg Damai RT 3 T. Layang

Sumber: Badan Kesatuan Bangsa dan Politik Kabupaten Barito Timur

https://statistik.baritotimurkab.go.id/

Tabel 6.1.6 Jumlah Organisasi Masyarakat (Ormas) yang Terdaftar Menurut Jenis Organisasi di Kabupaten Barito Timur, 2018-2021

	Jenis Organisasi	2018	2019	2020	2021
	(1)	(2)	(3)	(4)	(5)
1.	Sosial Masyarakat	8	10	9	11
2.	Sumber Daya Manusia, Sosial, dan Masyarakat	8	4	6	6
3.	Dakwah dan Keagamaan	2	3	3	9
4.	Sosial Media Lokal	-	-	1	1
5.	Sosial Adat Budaya	-	-	1	2
6.	Pemberdayaan & Advokat Tani	-	-	-	1
7.	Kesehatan	-	-	-	1
8.	Kepemudaan	-	-	-	1
9.	Aspirasi Masyarakat	-	-	-	1
	Jumlah	**18**	**17**	**20**	**33**

Sumber: Badan Kesatuan Bangsa dan Politik Kabupaten Barito Timur

https://statistik.baritotimurkab.go.id/

Tabel 6.1.7 Jumlah Konflik yang Terdeksi Menurut Bidang Konflik di Kabupaten Barito Timur, 2021

Bidang Konflik	2021
(1)	(2)
1. Ideologi	-
2. Politik	-
3. Ekonomi	2
4. Sosial Budaya	1
5. Ketahanan Keamanan	-
Jumlah	**3**

Sumber: Badan Kesatuan Bangsa dan Politik Kabupaten Barito Timur

https://statistik.baritotimurkab.go.id/

Tabel 6.1.8 Data Organisasi Kepemudaan yang Terdaftar di Kabupaten Barito Timur, 2018-2021

Nama Organisasi Kepemudaan	Alamat
(1)	(2)
1. DPD KNPI	Jl. A. Yani Km 3 Tamiang Layang
2. GM FKPPI	Jl. A. Yani RT 11 Tamiang Layang
3. AMPG	Jl. A. Yani Tauluh
4. BM KOSGORO	Jl. A. Yani Tauluh
5. PDPM	Jl. A. Yani No 21 Tamiang Layang
6. FATAYAT NU	Jl. Negara Matabu
7. BKPRMI	Jl. A. Yani Tamiang Layang
8. IMM	Jl. A. Yani No 21 Tamiang Layang
9. GP ANSOR	Jl. A. Yani No 6 Tamiang Layang
10. BM PAN	Jl. A. Yani (depan Polsek) T. Layang
11. GPK	Jl. A. Yani Tamiang Layang
12. IPM	Jl. A. Yani No 21 Tamiang Layang
13. PII	Jl. A. Yani Km 4 Tamiang Layang
14. GARDA BANGSA BARTIM	Jl. A. Yani Tauluh
15. NA (Nasyiatul Aisyiyah)	Jl. A. Yani No 21 Tamiang Layang
16. BRIGADE HIZBULLAH	Jl. A. Yani Tamiang Layang
17. KTI (Karang Taruna Indonesia)	Jl. A. Yani Longkang
18. PP (Pemuda Pancasila)	Jl. A. Yani RT II Tamiang Layang
19. Garda Pemuda Nasdem	Jl. A. Yani Tamiang Layang
20. GERDAYAK	Jl. A. Yani Km 4,5 Tamiang Layang
21. SRIKANDI BORNEO	Jl. Kartika RT 8 Tamiang Layang
22. HIPMI	Jl. A. Yani No 124 Pasar Panas
23. HPPI	Jl. A. Yani Pasar Panas

https://statistik.bartimurkab.go.id/

Lanjutan Tabel 6.1.8

Nama Organisasi Kepemudaan	Alamat
(1)	(2)
24. GEPAK	Jl. Negara Desa Matabu No 156 RT 5
25. PPM	Jl. A. Yani RT 12 Tamiang Layang
26. GAMKI	Jl. A. Yani Tamiang Layang
27. Pemuda Khatolik	Jl. Nansarunai Tamiang Layang
28. Pemuda Muhamadyah	Jl. A. Yani Tamiang Layang
29. BKPRMI	Jl. A. Yani Komp. Ar-Rahman T. Layang
30. PPI	Jl. A. Yani Tamiang Layang
31. PPMI	Jl. A. Yani Tamiang Layang

Sumber: Dinas Kebudayaan, Pariwisata, Kepemudaan, dan Olahraga Kabupaten Barito Timur

https://statistik.baritotimurkab.go.id/

6.2. HUKUM

Pada bidang hukum terdapat peraturan daerah dan peraturan bupati yang diterbitkan setiap tahunnya di Kabupaten Barito Timur. Hal tersebut untuk mendukung kebijakan pelaksanaan proses pemerintahan di kabupaten ini. Pada tahun 2021 terdapat 1 (satu) Peraturan Daerah (Perda) yang disahkan oleh Dewan Perwakilan Rakyat Daerah (DPRD) Barito Timur. Pada tahun 2021 juga sudah terbit sebanyak 26 Peraturan Bupati (Perbup) Barito Timur. Jumlah tersebut lebih sedikit jika dibandingkan dengan jumlah perda dan perbup yang dikeluarkan pada tahun sebelumnya.

Masyarakat Kabupaten Barito Timur juga dapat mengadukan permasalahan-permasalahan yang ada di masyarakat kepada DPRD. Pada tahun 2021 terdapat sebanyak 8 (delapan) permasalahan yang diadukan oleh delegasi masyarakat. Permasalahan yang paling banyak diadukan adalah terkait masalah pertanahan dan tempat tinggal sebanyak 2 (dua) permasalahan.

https://statistik.baritotimurkab.go.id/

https://statistik.baritotimurkab.go.id/

Tabel 6.2.1 Jumlah Keputusan DPRD Menurut Jenisnya di Kabupaten Barito Timur, 2018-2020

Jenis Keputusan	2018	2019	2020	2021
(1)	(2)	(3)	(4)	(5)
1. Peraturan Daerah	8	11	7	1
2. Keputusan Dewan	16	19	18	17
3. Prakarsa Dewan	1	-	1	1
Barito Timur	**25**	**30**	**26**	**19**

Sumber: Sekretariat DPRD Kabupaten Barito Timur

https://statistik.baritotimurkab.go.id/

Tabel 6.2.2 Jumlah Peraturan Bupati yang Diterbitkan Menurut Tahun di Kabupaten Barito Timur, 2018-2021

Tahun	Jumlah Peraturan Bupati
(1)	(2)
2018	22
2019	34
2020	52
2021	**26**

Sumber: Sekretariat Daerah Kabupaten Barito Timur

https://statistik.baritotimurkab.go.id/

Tabel 6.2.3 Jumlah Permasalahan yang Disampaikan Delegasi Masyarakat Kepada DPRD Menurut Jenis Permasalahan di Kabupaten Barito Timur, 2019-2020

Permasalahan	2019	2020	2021
(1)	(2)	(3)	(4)
1. Kebersihan/Persampahan	-	-	1
2. Pasar/Pedagang Kaki Lima	-	-	1
3. Masalah Banjir	-	-	1
4. Pertanahan dan Tempat Tinggal	6	1	2
5. Tenaga Kerja/Kesra	1	1	1
6. Perjudian, Narkoba, dan Tempat Maksiat	-	-	-
7. Pembangunan/Konstruksi	-	-	1
8. Transportasi	1	-	-
9. Pemerintahan dan Politik	-	2	1
10. Lain-lain	1	-	-
Barito Timur	**9**	**4**	**8**

Sumber: Sekretariat DPRD Kabupaten Barito Timur

https://statistik.baritotimurkab.go.id/

https://statistik.baritotimurkab.go.id/

6.3. PENANGGULANGAN BENCANA

Sejak masa lalu manusia telah menghadapi bencana alam yang berulang kali terjadi. Oleh karena itu keberadaan instansi yang menangani bencana alam sangat diperlukan. Di Barito Timur terdapat instansi Badan Penanggulangan Bencana Daerah dan Pemadam Kebakaran (BPBD-Damkar) Kabuparen Barito Timur. Bencana alam yang paling sering terjadi di Kabupaten Barito Timur adalah bencana banjir. Pada tahun 2021 ada 19 kejadian banjir dan 2 kejadian tanah longsor di Barito Timur. Bencana banjir paling banyak terjadi di Kecamatan Dusun Tengah dan Kecamatan Paku.

Jumlah karhutla pada tahun 2021 berdasarkan pantauan titik hotspot sebanyak 29 titik. Titik hotspot paling banyak berada di Kecamatan Dusun Timur dan Kecamatan Dusun Tengah masing-masing 8 (delapan) titik. Terdapat 21 kejadian kebakaran Gedung dan bangunan pada tahun 2021. Kebakaran gedung dan bangunan paling banyak terjadi di Kecamatan Dusun Tengah yaitu 9 (sembilan) kejadian. Untuk penanggulangan kebakaran di Barito Timur terdapat 6 (enam) posko pemadam kebakaran milik BPBD-Damkar Kabupaten Barito Timur. Terdapat 91 orang anggota yang siap menangani kebakaran.

https://statistik.baritotimurkab.go.id/

https://statistik.baritotimurkab.go.id/

Tabel 6.3.1 Jumlah Kejadian Bencana Menurut Jenis Bencana dan Kecamatan di Kabupaten Barito Timur, 2021

Kecamatan	Tanah Longsor	Banjir	Puting Beliung	Lain-lain
(1)	(2)	(3)	(4)	(5)
1. Benua Lima	1	-	-	-
2. Dusun Timur	1	-	-	-
3. Paju Epat	-	-	-	-
4. Awang	-	-	-	-
5. Patangkep Tutui	-	2	-	-
6. Dusun Tengah	-	1	-	-
7. Raren Batuah	-	4	-	-
8. Paku	-	3	-	-
9. Karusen Janang	-	-	-	-
10. Pematang Karau	-	9	-	-
Barito Timur	**2**	**19**	**0**	**0**

Sumber: Badan Penanggulangan Bencana Daerah dan Pemadam Kebakaran Kabupaten Barito Timur

https://statistik.baritotimurkab.go.id/

Tabel 6.3.2 Data Wilayah Terdampak Bencana Menurut Jenis Bencana dan Kecamatan di Kabupaten Barito Timur, 2021

Kecamatan	Terdampak Tanah Longsor (Ha)	Terdampak Banjir (Ha)	Terdampak Puting Beliung (Ha)	Terdam-pak Bencana Lain
(1)	(2)	(3)	(4)	(5)
1. Benua Lima	5	-	-	-
2. Dusun Timur	0,5	-	-	-
3. Paju Epat	-	-	-	-
4. Awang	-	-	-	-
5. Patangkep Tutui	-	4	-	-
6. Dusun Tengah	-	4	-	-
7. Raren Batuah	-	2	-	-
8. Paku	-	3	-	-
9. Karusen Janang	-	-	-	-
10. Pematang Karau	-	22	-	-
Barito Timur	**5,5**	**35**	**0**	**0**

Sumber: Badan Penanggulangan Bencana Daerah dan Pemadam Kebakaran Kabupaten Barito Timur

https://statistik.baritotimurkab.go.id/

Tabel 6.3.3 Data Kejadian Kebakaran Hutan dan Lahan (Karhutla), Kebakaran Gedung/Bangunan Menurut Kecamatan di Kabupaten Barito Timur, 2021

Kecamatan	Jumlah Kejadian Karhutla[1] (Hospot)	Luas Karhutla Ditangani BPBD Damkar Kab. Bartim (Ha)	Jumlah Kejadian Kebakaran Gedung atau Bangunan (Unit)
(1)	(2)	(3)	(4)
1. Benua Lima	2	-	2
2. Dusun Timur	8	2,5	3
3. Paju Epat	2	-	1
4. Awang	1	0,25	1
5. Patangkep Tutui	2	-	2
6. Dusun Tengah	8	-	9
7. Raren Batuah	-	-	-
8. Paku	4	2	2
9. Karusen Janang	-	-	-
10. Pematang Karau	2	5	1
Barito Timur	**29**	**9,75**	**21**

Catatan: [1]) Jumlah kejadian merupakan jumlah titik hotspot yang terpantau oleh satelit dan informasi tersebut diperoleh dari BMKG

Sumber: Badan Penanggulangan Bencana Daerah dan Pemadam Kebakaran Kabupaten Barito Timur

https://statistik.baritotimurkab.go.id/

Tabel 6.3.4 Jumlah Armada dan Personil BPBD-PK Menurut Kecamatan di Kabupaten Barito Timur, 2021

No.	Kecamatan	Posisi	Jumlah	
			Armada	Personil
	(1)	(2)	(3)	(4)
1	Benua Lima	Pos Damkar Pasar Panas	1	16
2	Dusun Timur	Posko BPDBD-PK	1	16
3	Dusun Timur	Pos Damkar Tamiang Layang	1	21
4	Dusun Tengah	Pos Damkar Ampah	1	15
5	Paku	Pos Damkar Tampa	1	11
6	Pematang Karau	Pos Damkar Bambulung	1	12
			6	91

Catatan: Kejadian bencana lain-lain tahun 2020 adalah tanah longsor

Sumber: Badan Penanggulangan Bencana Daerah dan Pemadam Kebakaran Kabupaten Barito Timur

https://statistik.baritotimurkab.go.id/

Tabel 6.3.5 Data Logistik BPBD-PK Menurut Jenis Barang Kabupaten Barito Timur, 2021

No.	Nama Barang	Barang Masuk		Barang Keluar	
		Jumlah	Satuan	Jumlah	Satuan
	(1)	(3)	(4)	(5)	(6)
1	Masker Kain	5 000	Lembar	5 000	Lembar
2	Masker Medis	43 000	Lembar	29 700	Lembar
3	Alat Semprot	50	Unit	24	Unit
4	Jaket/Jas Hujan	50	Stell	50	Stell
5	Helm	70	Unit	50	Unit
6	Kacamata	50	Stell	50	Stell
7	Sepatu Boot	85	Pasang	65	Pasang
8	Sarung Tangan	50	Pasang	50	Pasang
9	Pallbed	25	Unit	-	Unit
10	Tenda Keluarga	3	Unit	-	Unit
11	Paket Lauk Pauk	3	Paket	-	Paket
12	Makanan Siap Saji	4	Paket	-	Paket
13	Paket Tambahan Gizi	4	Paket	-	Paket
14	Perlengkapan Bayi	1	Paket	1	Paket
15	Perlengkapan Keluarga	1	Paket	-	Paket
16	Pelampung (Life Jacket)	20	Buah	-	Buah
17	Sleeping Bag	20	Buah	-	Buah

Sumber: Badan Penanggulangan Bencana Daerah dan Pemadam Kebakaran Kabupaten Barito Timur

https://statistik.baritotimurkab.go.id/

https://statistik.baritotimurkab.go.id/

6.4. KEAMANAN

Faktor keamanan merupakan faktor yang sangat penting di masyarakat. Pemerintah punya peran untuk dapat memberikan rasa aman kepada masyarakatnya. Hal tersebut dapat dilakukan dengan keberadaan Satuan Polisi Pamong Praja (Satpolpp) yang melakukan patroli. Pada tahun 2021 terdapat sebanyak 206 anggota satpolpp. Terdapat peningkatan jumlah gangguan ketentraman serta ketertiban umum pada tahun 2021. Hal tersebut terjadi karena pada tahun 2021 Satpolpp Barito Timur rutin melakukan patrol dan penindakan di seluruh kecamatan.

https://statistik.baritotimurkab.go.id/

https://statistik.baritotimurkab.go.id/

Tabel 6.4.1 Jumlah Gangguan Ketentraman dan Ketertiban Umum Menurut Kecamatan di Kabupaten Barito Timur, 2021

Kecamatan	Jumlah Kasus
(1)	(2)
1. Benua Lima	19
2. Dusun Timur	59
3. Paju Epat	15
4. Awang	10
5. Patangkep Tutui	12
6. Dusun Tengah	48
7. Raren Batuah	13
8. Paku	9
9. Karusen Janang	10
10. Pematang Karau	13
Barito Timur	**208**
2020	**39**
2019	**30**
2018	**28**

Sumber: Satuan Polisi Pamong Praja Kabupaten Barito Timur

https://statistik.baritotimurkab.go.id/

Tabel 6.4.2 Jumlah Gangguan Ketentraman dan Ketertiban Umum Menurut Jenis Gangguan di Kabupaten Barito Timur, 2021

Jenis Gangguan	Jumlah Gangguan
(1)	(2)
1. Pelanggaran Reklame	-
2. Pengamanan	36
3. Unjuk Rasa	5
4. Tawuran	6
5. Pembinaan Disiplin anak sekolah	18
6. Penertiban Bangunan Liar	-
7. Sepadan Jalan	8
8. Pengrusakan	2
9. Yustisi	120
10. Penertiban Pkl	8
11. Sepadan Sungai	-
12. Lain-lainnya	5
Barito Timur	**208**
2020	**39**
2019	**30**
2018	**28**

Sumber: Satuan Polisi Pamong Praja Kabupaten Barito Timur

https://statistik.baritotimurkab.go.id/

Tabel 6.4.3 Jumlah Pengaduan Ke Satpol PP Kabupaten Barito Timur menurut Bulan, 2021

Bulan	Jumlah
(1)	(2)
Januari	-
Februari	-
Maret	-
April	-
Mei	-
Juni	-
Juli	-
Agustus	3
September	-
Oktober	2
Nopember	-
Desember	8
Barito Timur	**13**
2020	**13**
2019	**10**
2018	**8**

Sumber: Satuan Polisi Pamong Praja Kabupaten Barito Timur

https://statistik.baritotimurkab.go.id/

Tabel 6.4.4 Jumlah Anggota Satpol PP Kabupaten Barito Timur, 2021

Jenis Pegawai	Jumlah*
(1)	(2)
1. Pegawai Negeri Sipil	43
2. Pegawai Harian Tetap	1
3. Pegawai Harian Lepas	162
2021	**206**
2020*	**333**

Catatan: * Tahun 2020 Pemadam Kebakaran masih tergabung dengan Satpol PP

Sumber: Satuan Polisi Pamong Praja Kabupaten Barito Timur

https://statistik.baritotimurkab.go.id/

7

PERIZINAN DAN INVESTASI

IZIN MENDIRIKAN BANGUNAN (IMB) YANG DITERBITKAN DI BARITO TIMUR, 2021

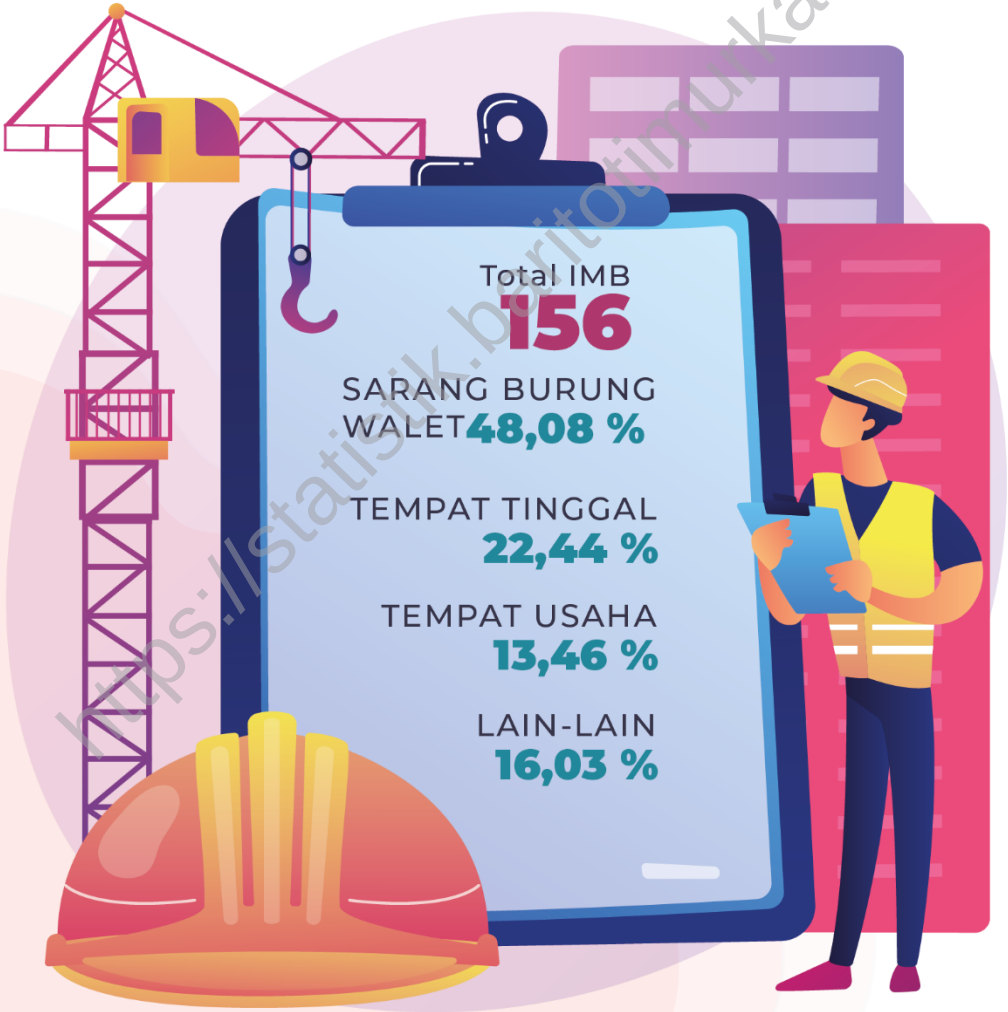

Sumber: DPMPTSP Kab. Barito Timur

https://statistik.baritotimurkab.go.id/

https://statistik.baritotimurkab.go.id/

GLOSARIUM

Izin Mendirikan Bangunan (IMB) adalah adalah sebuah produk hukum yang berisi perizinan yang diberikan oleh Kepala Daerah kepada pemilik bangunan untuk membangun baru, mengubah, memperluas, mengurangi, merawat atau merobohkan bangunan sesuai dengan persyaratan administratif dan persyaratan teknis yang berlaku.

Tanda Daftar Perusahaan (TDP) adalah dokumen pengesahan bahwa suatu usaha telah melakukan kewajiban pendaftaran perusahaan. Fungsi TDP adalah sebagai bukti bahwa usaha yang dijalankan sudah dilegalkan secara sah dengan dokumen yang telah diresmikan oleh hukum yang berlaku di Indonesia. Seluruh badan usaha di Indonesia wajib memiliki dokumen TDP sebagai tanda legalitas dari pemerintah.

SIUP adalah surat ijin yang diberikan kepada suatu badan usaha untuk dapat melakukan kegiatan usaha perdagangan.

Surat Izin Tempat Usaha (SITU) adalah surat yang dibuat untuk perusahaan, badan usaha, dan perseorangan yang buka tempat usaha. Yang mengeluarkan dokumen legalitas yang satu ini adalah badan hukum yang berlokasi dekat dengan lokasi usaha tersebut. Pembuatannya adalah untuk pernyataan bahwa perusahaan, badan usaha, atau tempat usaha sudah menjalankan usahanya sesuai aturan tata ruang wilayah sekitar lokasi usahanya.

Izin Reklame adalah Izin untuk menyelenggarakan atau memasang reklame yang diterbitkan oleh Pemerintah Daerah.

Investasi adalah kegiatan menanam modal atau dana dengan harapan mendapat keuntungan atau imbal hasil di masa depan. Investasi adalah aktivitas menempatkan dana atau aset berharga lainnya pada instrumen tertentu dalam jangka waktu tertentu. Sehingga dari penempatan dana tersebut diharapkan menghasilkan return.

Penanaman Modal Asing (PMA) adalah kegiatan menanam modal, yang dilakukan oleh penanam modal asing dan bertujuan agar dapat melakukan usaha di wilayah negara Republik Indonesia. Penanaman modal dapat menggunakan modal asing seluruhnya atau bergabung dengan modal dalam negeri..

Penanaman Modal Dalam Negeri (PMDN) adalah kegiatan menanam modal untuk melakukan usaha di wilayah Negara Kesatuan Republik Indonesia (NKRI) yang dilakukan oleh penanam modal dalam negeri dengan menggunakan modal dalam negeri. Baik perorangan maupun badan usaha bisa menjadi penanam modal dalam negeri tersebut.

https://statistik.baritotimurkab.go.id/

https://statistik.baritotimurkab.go.id/

7.1. PERIZINAN

Perizinan merupakan salah satu aspek penting dalam pelayanan publik, walau tidak dibutuhkan setiap hari, namun sangat berperan penting bagi kehidupan kita. Tanpa perizinan, banyak yang tidak dapat kita lakukan karena izin adalah bukti penting secara hukum. Tidak ada bagian lain dalam domain publik tempat interaksi antara pemerintah dan masyarakatnya begitu jelas dan langsung selain pada bagian pelayanan perizinan. Sebagai garda terdepan atas pelayanan pemerintah terhadap masyarakat, dapat dikatakan kinerja pemerintah secara keseluruhan benar-benar dinilai dari seberapa baik pelayanan perizinan ini.

Di Barito Timur proses pelayanan perizinan diselenggarakan oleh Dinas Penanaman Modal dan Pelayanan Terpadu Satu Pintu (DPMPTSP) Kabupaten Barito Timur. Terdapat beberapa jenis perizinan yang dilayani oleh DPMPTSP, antara lain: izin mendirikan bangunan (IMB), tanda daftar perusahaan (TDP), surat izin usaha perdagangan (SIUP), surat izin tempat usaha (SITU), dan izin reklame. Izin yang paling banyak diterbitkan oleh DPMPTSP pada tahun 2021 adalah izin reklame sebanyak 382. Izin reklame paling banyak diterbitkan untuk wilayah Kecamatan Dusun Timur, yaitu 56,54 persen dari seluruh izin reklame yang dikeluarkan DPMPTSP pada tahun 2021.

https://statistik.baritotimurkab.go.id/

https://statistik.baritotimurkab.go.id/

Tabel 7.1.1 Jumlah Izin Mendirikan Bangunan (IMB) yang Diterbitkan Menurut Kecamatan di Kabupaten Barito Timur, 2020-2021

Kecamatan	Jumlah Izin Mendirikan Bangunan (IMB)	
	2020	2021
(1)	(2)	(3)
1. Benua Lima	9	10
2. Dusun Timur	56	41
3. Paju Epat	1	4
4. Awang	-	5
5. Patangkep Tutui	1	8
6. Dusun Tengah	6	28
7. Raren Batuah	-	11
8. Paku	1	34
9. Karusen Janang	2	14
10. Pematang Karau	1	1
Barito Timur	**77**	**156**

Sumber: Dinas Penanaman Modal dan Pelayanan Terpadu Satu Pintu Kabupaten Barito Timur

https://statistik.baritotimurkab.go.id/

Tabel 7.1.2 Jumlah Izin Mendirikan Bangunan (IMB) yang Diterbitkan Menurut Fungsi Bangunan di Kabupaten Barito Timur, 2020-2021

Fungsi Bangunan	Jumlah Izin Mendirikan Bangunan (IMB)	
	2020	2021
(1)	(2)	(3)
1. Tempat Tinggal	17	35
2. Tempat Usaha	4	21
3. Tempat Usaha dan Tempat Tinggal	4	4
4. Sarang Burung Walet	25	75
5. Garasi dan Sarang Burung Walet	1	-
6. Tempat Usaha dan Sarang Burung Walet	4	1
7. Tempat Tinggal dan Sarang Burung Walet	11	7
8. Tempat Usaha, Tempat Tinggal dan Sarang Burung Walet	3	2
9. Menara Telekomunikasi	1	-
10. Kantor dan Gudang	1	4
11. Gudang	1	-
12. Langgar	2	-
13. Musholla	1	1
14. Masjid, Halte MPS, Gudang Ban Logistik, Gudang Parts Logistik, Gudang Logistik, Power House, TPS B3, Pos Security	1	6
15. Laboratorium Pengujian Batu Bara dan Pagar	1	-
Barito Timur	**77**	**156**

Sumber: Dinas Penanaman Modal dan Pelayanan Terpadu Satu Pintu Kabupaten Barito Timur

https://statistik.baritotimurkab.go.id/

Tabel 7.1.3 Jumlah Tanda Daftar Perusahaan (TDP) yang Diterbitkan Menurut Kecamatan di Kabupaten Barito Timur, 2020-2021

Kecamatan	Jumlah TDP	
	2020	2021
(1)	(2)	(3)
1. Benua Lima	7	13
2. Dusun Timur	143	94
3. Paju Epat	7	4
4. Awang	6	1
5. Patangkep Tutui	7	2
6. Dusun Tengah	38	34
7. Raren Batuah	9	14
8. Paku	9	11
9. Karusen Janang	8	4
10. Pematang Karau	5	1
Barito Timur	**239**	**178**

Sumber: Dinas Penanaman Modal dan Pelayanan Terpadu Satu Pintu Kabupaten Barito Timur

https://statistik.baritotimurkab.go.id/

Tabel 7.1.4 Jumlah Tanda Daftar Perusahaan (TDP) yang Diterbitkan Menurut Bulan di Kabupaten Barito Timur, 2020

Kecamatan	Jumlah TDP	
	2020	2021
(1)	(2)	(3)
Januari	35	26
Februari	30	18
Maret	19	20
April	10	15
Mei	20	15
Juni	25	10
Juli	15	14
Agustus	15	9
September	19	8
Oktober	18	12
November	14	10
Desember	19	21
Barito Timur	**239**	**178**

Sumber: Dinas Penanaman Modal dan Pelayanan Terpadu Satu Pintu Kabupaten Barito Timur

https://statistik.baritotimurkab.go.id/

Tabel 7.1.5 Jumlah Tanda Daftar Perusahaan (TDP) Menurut Bentuk Badan Hukum di Kabupaten Barito Timur, 2020-2021

Tipe Badan Hukum	2020	2021
(1)	(2)	(3)
1. Koperasi	8	4
2. Perdagangan Besar (PB)	1	-
3. Persekutuan Komanditer (CV)	66	61
4. Perseroan Terbatas (PT)	16	20
5. Perusahaan Perorangan (PO)	148	92
6. Yayasan	-	1
Barito Timur	**239**	**178**

Sumber: Dinas Penanaman Modal dan Pelayanan Terpadu Satu Pintu Kabupaten Barito Timur

https://statistik.baritotimurkab.go.id/

Tabel 7.1.6 Jumlah Surat Izin Usaha Perdagangan (SIUP) yang Diterbitkan Menurut Lokasi Kecamatan Tempat Usaha di Kabupaten Barito Timur, 2020-2021

Kecamatan	2020	2021
(1)	(2)	(3)
1. Benua Lima	7	13
2. Dusun Timur	141	93
3. Paju Epat	7	4
4. Awang	6	1
5. Patangkep Tutui	7	2
6. Dusun Tengah	38	33
7. Raren Batuah	9	14
8. Paku	9	11
9. Karusen Janang	8	4
10. Pematang Karau	5	1
Barito Timur	**237**	**176**

Sumber: Dinas Penanaman Modal dan Pelayanan Terpadu Satu Pintu Kabupaten Barito Timur

https://statistik.baritotimurkab.go.id/

Tabel 7.1.7 Jumlah Surat Izin Usaha Perdagangan (SIUP) yang Diterbitkan Menurut Bulan di Kabupaten Barito Timur, 2020-2021

Kecamatan	2020	2021
(1)	(2)	(3)
Januari	34	25
Februari	30	17
Maret	19	19
April	10	14
Mei	20	13
Juni	25	15
Juli	15	14
Agustus	15	9
September	18	8
Oktober	18	11
November	14	10
Desember	19	21
Barito Timur	**237**	**176**

Sumber: Dinas Penanaman Modal dan Pelayanan Terpadu Satu Pintu Kabupaten Barito Timur

https://statistik.baritotimurkab.go.id/

Tabel 7.1.8 Jumlah Surat Izin Usaha Perdagangan (SIUP) Menurut Bentuk Kelembagaan di Kabupaten Barito Timur, 2020-2021

Tipe Badan Hukum	2020	2021
(1)	(2)	(3)
1. Jasa	90	86
2. Pemasok	5	1
3. Perdagangan Eceran/Pedagang Pengecer	63	52
4. Perdagangan Kecil	55	11
5. Perdagangan Menengah	6	-
6. Perdagangan Besar	18	24
7.Koperasi	-	1
8.Yayasan	-	1
Barito Timur	**237**	**176**

Sumber: Dinas Penanaman Modal dan Pelayanan Terpadu Satu Pintu Kabupaten Barito Timur

https://statistik.baritotimurkab.go.id/

Tabel 7.1.9 Jumlah Surat Izin Tempat Usaha (SITU) yang Diterbitkan Menurut Lokasi Kecamatan Tempat Usaha di Kabupaten Barito Timur, 2020-2021

Kecamatan	2020	2021
(1)	(2)	(3)
1. Benua Lima	8	15
2. Dusun Timur	169	120
3. Paju Epat	10	2
4. Awang	4	2
5. Patangkep Tutui	6	2
6. Dusun Tengah	55	37
7. Raren Batuah	9	15
8. Paku	9	11
9. Karusen Janang	9	5
10. Pematang Karau	7	4
Barito Timur	**286**	**213**

Sumber: Dinas Penanaman Modal dan Pelayanan Terpadu Satu Pintu Kabupaten Barito Timur

https://statistik.baritotimurkab.go.id/

Tabel 7.1.10 Jumlah Surat Izin Tempat Usaha (SITU) yang Diterbitkan Menurut Bulan di Kabupaten Barito Timur, 2020-2021

Kecamatan	2020	2021
(1)	(2)	(3)
Januari	38	32
Februari	38	19
Maret	29	27
April	19	28
Mei	15	12
Juni	28	16
Juli	13	15
Agustus	13	12
September	28	12
Oktober	17	13
November	19	13
Desember	29	14
Barito Timur	**286**	**213**

Sumber: Dinas Penanaman Modal dan Pelayanan Terpadu Satu Pintu Kabupaten Barito Timur

https://statistik.baritotimurkab.go.id/

Tabel 7.1.11 Jumlah Surat Izin Tempat Usaha (SITU) Menurut Bentuk Badan Hukum di Kabupaten Barito Timur, 2020-2021

Tipe Badan Hukum	2020	2021
(1)	(2)	(3)
1. Koperasi	6	5
2. Perseroan Komanditer (CV)	60	73
3. Perseroan Terbatas (PT)	25	22
4. Perusahaan Daerah (PD)	1	-
5. Perusahaan perorangan (PO)	194	112
6. Yayasan	-	1
Barito Timur-	**286**	**213**

Sumber: Dinas Penanaman Modal dan Pelayanan Terpadu Satu Pintu Kabupaten Barito Timur

https://statistik.baritotimurkab.go.id/

Tabel 7.1.12 Jumlah Izin Reklame yang Diterbitkan Menurut Lokasi Kecamatan Tempat Usaha di Kabupaten Barito Timur, 2020-2021

Kecamatan	2020	2021
(1)	(2)	(3)
1. Benua Lima	18	21
2. Dusun Timur	280	216
3. Paju Epat	13	6
4. Awang	6	4
5. Patangkep Tutui	5	2
6. Dusun Tengah	120	88
7. Raren Batuah	20	16
8. Paku	22	16
9. Karusen Janang	11	6
10. Pematang Karau	9	7
Barito Timur	**504**	**382**

Sumber: Dinas Penanaman Modal dan Pelayanan Terpadu Satu Pintu Kabupaten Barito Timur

https://statistik.baritotimurkab.go.id/

Tabel 7.1.13 Jumlah Izin Reklame yang Diterbitkan Menurut Bulan di Kabupaten Barito Timur, 2020-2021

Kecamatan	2020	2021
(1)	(2)	(3)
Januari	63	25
Februari	64	43
Maret	59	59
April	71	24
Mei	25	19
Juni	25	54
Juli	40	26
Agustus	38	20
September	55	22
Oktober	12	25
November	20	21
Desember	32	44
Barito Timur	**504**	**382**

Sumber: Dinas Penanaman Modal dan Pelayanan Terpadu Satu Pintu Kabupaten Barito Timur

https://statistik.baritotimurkab.go.id/

Tabel 7.1.14 Jumlah Izin Reklame Menurut Bentuk Badan Hukum di Kabupaten Barito Timur, 2020-2021

Tipe Badan Hukum	2020	2021
(1)	(2)	(3)
1. Koperasi	10	7
2. Pemerintah	2	-
3. Perseroan Komanditer (CV)	120	100
4. Perseroan Terbatas (PT)	133	123
5. Perusahaan Daerah (PD)	6	-
6. Perusahaan perorangan (PO)	233	152
Barito Timur	**504**	**382**

Sumber: Dinas Penanaman Modal dan Pelayanan Terpadu Satu Pintu Kabupaten Barito Timur

https://statistik.baritotimurkab.go.id/

Tabel 7.1.15 Jumlah Izin Reklame yang Diterbitkan Menurut Jenis Reklame di Kabupaten Barito Timur, 2020-2021

Kecamatan	2020	2021
(1)	(2)	(3)
1. Papan Bilboard (Menempel Dengan Penerangan)	2	1
2. Papan Bilboard (Menempel Tanpa Penerangan)	387	292
3. Papan Bilboard (Tiang dengan Penerangan)	1	2
4. Papan Bilboard (Tiang Tanpa Penerangan)	73	56
5. Umbul-Umbul	1	1
6. Neon Box	28	24
7. Baliho/Spanduk	11	6
8. Lainnya	1	-
Barito Timur	**504**	**382**

Sumber: Dinas Penanaman Modal dan Pelayanan Terpadu Satu Pintu Kabupaten Barito Timur

https://statistik.baritotimurkab.go.id/

https://statistik.baritotimurkab.go.id/

7.2. INVESTASI

Kegiatan investasi merupakan suatu tahapan awal proses pembangunan yang strategis namun krusial. Strategis, karena harus mengelola sumberdaya pembangunan untuk membangun aset-aset produksi agar menghasilkan barang dan jasa untuk keperluan domestik maupun ekspor. Krusial, karena memerlukan daya visioner yang jauh ke depan untuk memprediksi permintaan pasar, sehingga apabila tidak tepat sasaran akan terjadi pemborosan sumber daya. Sehubungan dengan itu diperlukan koordinasi, sinkronisasi dan sinergisitas peran dan kegiatan pemerintah, dunia usaha dan masyarakat lainnya dalam mengelola kegiatan investasi untuk membangun Kabupaten Barito Timur.

Pada tahun 2021 terdapat sebanyak 41 perusahaan penanaman modal di Barito Timur dengan nilai investasi sebesar 101,92 milyar rupiah. Mayoritas penanaman modal merupakan penanaman modal dalam negeri (PMDN) sebanyak 37 perusahaan atau 90,24 persen dari seluruh perusahaan. Investasi paling besar berada di bidang industri pengolahan dengan proporsi sebesar 39,51 persen. Selanjutnya secara berturut-turut diikuti oleh bidang perdagangan besar (20,11%), bidang perkebunan kelapa sawit (14,72%), dan bidang konstruksi (13,44%). Nilai investasi di bidang pertambangan batu bara menempati porsi terkecil yaitu hanya 0,49 persen pada tahun 2021.

https://statistik.bartimurkab.go.id/

https://statistik.baritotimurkab.go.id/

Tabel 7.2.1 Jumlah Perusahaan dan Jumlah Investasi di atas 500 juta Menurut Jenis Investasi Perusahaan di Kabupaten Barito Timur, 2021

Tipe Badan Hukum	Jumlah Perusahaan	Jumlah Nilai Investasi (Rp)
(1)	(2)	(3)
1. PMA	4	40.886.799.200,00
2. PMA dan PMDN	-	-
3. PMDN	37	61.030.655.000,00
4. PMDN PERUBAHAN	-	-
Barito Timur	**41**	**101.917.454.200,00**

Catatan: PMA = Penanaman Modal Asing
PMDN = Penanaman Modal Dalam Negeri

Sumber: Dinas Penanaman Modal dan Pelayanan Terpadu Satu Pintu Kabupaten Barito Timur

https://statistik.baritotimurkab.go.id/

Tabel 7.2.2 Jumlah Perusahaan dan Jumlah Investasi di atas 500 juta Menurut Jenis Bidang Usaha di Kabupaten Barito Timur, 2021

Bidang Usaha	Jumlah Perusahaan	Jumlah Nilai Investasi (Rp)
(1)	(2)	(3)
1. Aktivitas Profesional Ilmiah, Aktivitas Penunjang Pertambangan	3	2.000.000.000,00
2. Industri Pengolahan	4	40.270.000.000,00
3. Kehutanan dan Industri Pengolahan	2	5.600.000.000,00
4. Konstruksi	12	13.700.000.000,00
5. Koperasi	1	1.580.655.000,00
6. Pembangkit Listrik	-	-
7. Perdagangan Besar	14	20.500.000.000,00
8. Perkebunan Kelapa Sawit	1	15.000.000.000,00
9. Perkebunan Kelapa Sawit dan Industri Pengolahan	1	1.162.799.200,00
10. Pertambangan Batu Bara	1	504.000.000,00
11. Pertambangan Pasir	1	1.000.000.000,00
12. Real Estate	1	600.000.000,00
Barito Timur	**41**	**101.917.454.200,00**

Sumber: Dinas Penanaman Modal dan Pelayanan Terpadu Satu Pintu Kabupaten Barito Timur

https://statistik.baritotimurkab.go.id/

DINAS KOMUNIKASI, INFORMATIKA, PERSANDIAN, DAN STATISTIK
KABUPATEN BARITO TIMUR

Jl. Nansarunai RT. 10,
Tamiang Layang, Kec. Dusun Timur, 73611
Homepage: http://diskominfo.baritotimurkab.go.id
E-Mail: diskominfosantik@baritotimurkab.go.id
statistik@baritotimurkab.go.id

https://statistik.baritotimurkab.go.id/

ISBN 978-623-96971-1-2